



Evropská unie
Evropský sociální fond
Operační program Zaměstnanost

Strategie rozvoje města Hrochův Týnec



2021 - 2025



Zadavatel:

Město Hrochův Týnec – Smetanova 25, 538 62 Hrochův Týnec

Zpracovatel:

Svazek obcí Košumberska - nám. Plk. Josefa Koukala 1, 538 54 Luže

Tvorba Strategie rozvoje města Hrochův Týnec vznikla v rámci projektu. Respektuje pravidla obecně platné Metodiky tvorby přípravy veřejných strategií Ministerstva pro místní rozvoj (MMR) aktualizované dne 28. ledna 2019.

Název projektu:

Efektivní veřejná správa obcí mikroregionu Košumbersko

Registrační číslo projektu:

CZ.03.4.74/0.0/0.0/17_080/0009967

Schvalovací doložka:

Strategie rozvoje města Hrochův Týnec byla schválena zastupitelstvem města dne 15. 12. 2020, usnesením č. 007/2020/002/j s platností do 31. 12. 2025.



Obsah

Úvod	4
Metodika tvorby dokumentu	4
1 Analytická část	6
1.1 Analýza současného stavu	6
1.1.1 Základní informace o městě	6
1.1.2 Historie města	7
1.1.3 Lidé a společnost	9
1.1.3.1 Bydlení a veřejná prostranství	20
1.1.3.2 Kultura, sport a rekreace	22
1.1.3.3 Cestovní ruch	23
1.1.3.4 Ekonomika a trh práce	23
1.1.4 Hospodářský model	26
1.1.4.1 Technická infrastruktura	29
1.1.5 Obce a regiony	31
1.1.6 Odolné ekosystémy	32
1.1.7 Dobré vládnutí	33
1.2 Dotazníkové šetření mezi občany	35
1.3 SWOT analýza	36
2 Strategická (návrhová) část	41
2.1 Rozvojová střednědobá vize	43
2.2 Strategické cíle, specifické cíle, opatření	43
3 Implementace	49
3.1 Akční plán	50
3.2 Podpora realizace	60
3.3 Monitoring	60
3.4 Evaluace	60
Seznam grafů	60
Seznam obrázků	61
Seznam tabulek	61
Seznam použitých zkratk	61
Příloha 1: Výstupy z dotazníkového šetření	62
Příloha 2: Přehled investičních záměrů města Hrochův Týnec	75
Příloha 3: Formulář „Projektový záměr“	84

Úvod

Poslání obce je definováno jako *péče o všestranný rozvoj svého území a o potřeby svých občanů; při plnění svých úkolů chránit též veřejný zájem.*¹ Pokud obec chce dostát závazku všestranného rozvoje svého území, pak právě program rozvoje slouží jako hlavní nástroj řízení. Schválení programu rozvoje města Hrochův Týnec na období let **2021-2025** je vyhrazeno zastupitelstvu obce², jedná se o základní programový dokument, který zde dosud chyběl.

Pojmenování hlavních problémů a prioritních oblastí rozvoje spolu s formulováním vhodných předpokladů i možných řešení umožní efektivnější využívání nejen finančních a personálních kapacit, ale i celkového potenciálu města. Strategické řízení pomůže bránit např. devastaci území, chránit zdroje a hospodárně investovat získané finance ke zlepšení kvality života ve městě.

Metodika tvorby dokumentu

Proces tvorby dokumentu respektuje pravidla obecně platné Metodiky tvorby přípravy veřejných strategií Ministerstva pro místní rozvoj (MMR) aktualizované dne 28. ledna 2019.

Strategický dokument je rozdělen do tří tematických celků:

1) *analytické části* (včetně SWOT analýzy a výstupů z dotazníkového šetření)

Při zpracování analytické části dokumentu popisující aktuální stav bylo vycházeno z územního plánu města Hrochův Týnec - základního urbanistického dokumentu pro řešení územního rozvoje, dostupných demografických údajů, byly využity výstupy z dotazníkového šetření. Sociálně ekonomická analýza města představuje východisko pro formulaci SWOT analýzy jako další opory pro strategickou část.

2) *strategické (návrhové) části*

V návrhové části dokumentu byla definována vize města jako dlouhodobý cíl, kterého chceme dosáhnout. Pro lepší přehlednost je tato část členěna na 6 rozvojových oblastí, které odpovídají dokumentu Česká republika 2030 🌸 a zohledňují i oblasti Strategie regionálního rozvoje ČR 2021+ (SRR21+). V každé oblasti byl definován strategický cíl, dva až tři specifické cíle a opatření jako nástroje ke zlepšení stavu dané oblasti. Součástí jsou dále návrhy konkrétních aktivit, které pomohou opatření plnit.

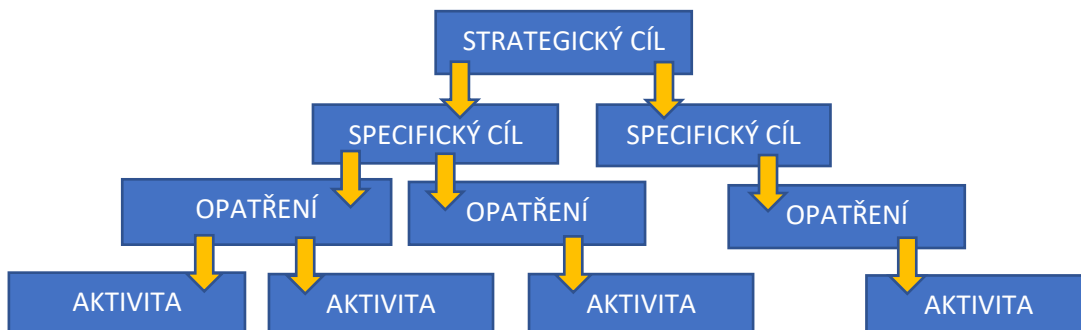
3) *implementace* (plnění) - akčního plánu, monitoringu a evaluace

Implementační část je tvořena akčním plánem, kde byly k opatřením přiřazeny konkrétní rozvojové aktivity (projektové záměry), které směřují k naplnění vize města a stanovených cílů. Popsán je také způsob uvádění do praxe - monitoring – sledování, jak jsou plněny stanovené cíle na základě indikátorů (měřitelných ukazatelů) a evaluace - porovnání skutečně dosažených výsledků s plánem a návrhem úprav.

¹ Zákon o obcích č. 128/2000 Sb., § 2 odst. 2

² Zákon o obcích č. 128/2000 Sb., § 84 odst. 2 písm. a)

Vztah strategických a specifických cílů, opatření a aktivit



Tvorba dokumentu byla organizačně zajištěna v rámci projektu **Efektivní veřejná správa obcí mikroregionu Košumbersko**. Vznikly fokusní skupiny z řad zastupitelů města a aktivní veřejnosti Hrochova Týnce. Jejich úkolem bylo připomínkování průběžných výstupů, projednávání, vyjadřování se k jednotlivým částem dokumentu, úprava formulací, doplňování informací, stanovení významnosti opatření a aktivit a podpora komunitního projednávání. Občané byli o jednotlivých fázích přípravy strategie města průběžně informováni prostřednictvím webových stránek města, Týneckého zpravodaje a webu Strategie rozvoje obcí. V průběhu zpracování dokumentu byla v dosažitelné míře uplatňována snaha o naplnění principu partnerství oslovením obyvatel města ke zjištění jejich názorů a postojů. Projednávání dokumentu bylo otevřeno i širší veřejnosti, která se do procesu připomínkování (kromě projednání přístupného veřejnosti) měla možnost zapojit i elektronickou cestou prostřednictvím webu Strategie rozvoje obcí: <http://masskch.eu/>

1 Analytická část

1.1 Analýza současného stavu

1.1.1 Základní informace o městě

Hrochův Týnec je město v okrese Chrudim v Pardubickém kraji. Rozkládá se v Polabské nížině v nadmořské výšce 241 m n. m. na levém břehu řeky Novohradky v místě soutoku s říčkou Ležák, přibližně 7 km východně od města Chrudim a 11 km jihovýchodně od Pardubic. K městu náleží místní části Blansko, Blížňovice, Skalice a Stíčany.

19. dubna 2011 byl obci obnoven status města.³ Na celkové rozloze 1250 ha žije 2026 obyvatel⁴. Z geomorfologického hlediska leží Hrochův Týnec pod Chrudimskou tabulí, která je součástí České křídové tabule. Chrudimská tabule je na severní straně omezena údolím Labe, na jihozápadě úpatím Železných hor, na jižní a jihovýchodní straně západním svahem Vraclavského hřbetu. Severní část Chrudimské tabule je rozdělena na dvě části. Na západě se jedná o Heřmanoměsteckou tabuli a na východě o Hrochovotýneckou tabuli. Oblast Hrochovotýnecké tabule je mírně vlhká. Průměrná roční teplota je zde mezi 8–9 °C, s průměrnými vodními srážkami v rozmezí 600–650 mm.⁵ Město je členem Svazku obcí Košumberska a MAS Skutečsko, Košumbersko a Chrastecko, z.s. Spadá do působnosti obce s rozšířenou působností (ORP) Chrudim a obce s pověřeným obecním úřadem Chrast. Pardubický kraj tvoří spolu s krajem Královéhradeckým a Libereckým důležitou územní jednotku Evropské unie – region NUTS II.

Obrázek 1: Mapa Hrochův Týnec



Zdroj: mapy.cz

³ Rozhodnutí č. 15 předsedkyně Poslanecké sněmovny PČR č. 15 ke stanovení obce Hrochův Týnec městem

⁴ Údaje Českého statistického úřadu k 1.1.2020

⁵ https://cs.wikipedia.org/wiki/Hroch%C5%AFv_T%C3%BDnec



Hrochův Týnec má 5 částí obce, 5 základních sídelních jednotek a 4 katastrální území:

Blansko

- na rozloze rozloha 168 ha je evidováno 17 adres
- 32 trvale žijících obyvatel dle údajů ČSÚ k 26. 3. 2011
- nachází se asi 2,5 km na jihovýchod od Hrochova Týnce
- první písemná zmínka je z roku 1382
- od roku 1961 část obce Hrochův Týnec

Blížňovice

- na rozloze rozloha 348 ha je evidováno 46 adres
- 70 trvale žijících obyvatel dle údajů ČSÚ k 26. 3. 2011
- nachází se asi 3,8 km na východ od Hrochova Týnce
- vsí protéká řeka Novohradka
- první písemná zmínka je z roku 1318
- od 1.1.1989 část obce Hrochův Týnec

Hrochův Týnec

- na rozloze rozloha 580 ha je evidováno 15 ulic a 377 adres
- 1549 trvale žijících obyvatel dle údajů ČSÚ k 26. 3. 2011
- městem protéká říčka Ležák, která v nadmořské výšce 236 m severně od města ústí zleva do řeky Novohradky⁶

Skalice

- leží v katastrálním území Blansko u Hrochova Týnce, je zde evidováno 12 adres
- 13 trvale žijících obyvatel dle údajů ČSÚ k 26. 3. 2011
- nachází se asi 1,5 km na východ od Hrochova Týnce
- první písemná zmínka z roku 1374
- od roku 1961 část obce Hrochův Týnec

Stičany

- na rozloze rozloha 155 ha⁷ je evidováno 102 adres⁸
- 281 trvale žijících obyvatel dle údajů ČSÚ k 26. 3. 2011
- nachází se asi 1,1 km na sever od Hrochova Týnce
- první písemná zmínka je z roku 1545
- od roku 1961 část obce Hrochův Týnec⁹

1.1.2 Historie města

První písemná zmínka z roku 1293 hovoří o osadě zvané Týnec, jejímž základem byla ohrazená tvrz, která je považována za nejstarší objekt města¹⁰ a několik hospodářských stavení na návrší. Název Hrochův Týnec je spojen s rodem Hrochů z Mezilesic – majitelů osady, jejichž zásluhou byla v roce 1544 povýšena na městys a získala znak i pečeť. V době raného baroka zde Zellerové z Rosenthalu zbudovali zámek, přestavěný roku 1705 na rezidenci premonstrátů

⁶ [https://cs.wikipedia.org/wiki/Le%C5%BE%C3%A1k_\(%C5%99eka\)](https://cs.wikipedia.org/wiki/Le%C5%BE%C3%A1k_(%C5%99eka))

⁷ https://cs.wikipedia.org/wiki/Seznam_katastr%C3%A1ln%C3%ADch_%C3%BAzem%C3%AD_v_okrese_Chrudim

⁸ <https://web.archive.org/web/20100214004652/http://aplikace.mvcr.cz/adresa/e/hroch/stica.html>

⁹ <https://www.czso.cz/csu/czso/historicky-lexikon-obci-ceske-republiky-2001-8771jn6lu9>

¹⁰ https://www.hrochutynec.cz/e_download.php?file=data/multipage/editor/editor-20-184-cs_1.pdf&original=Hroch%C5%AFv%20T%C3%BDnec%20Frol%C3%ADk%20-%20Musil%20verze%203.pdf, str.27

z Hradiska u Olomouce.¹¹ V úplnosti se zachovala dispozice přízemí s valenými a klášterními klenbami, v patře zbyla z původního vybavení zrcadlová klenba nad schodišťovou halou. V roce 1784 přešel zámek do soukromého vlastnictví. Po roce 1945 zde byl umístěn Dětský domov se školou a Středisko výchovné péče. Roku 2010 získala zámek do svého majetku obec Hrochův Týnec.¹²

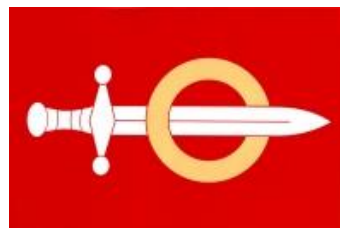
Na mírném návrší za městem stojí jeho urbanistická dominanta – původně gotický kostel svatého Martina patřící mezi nejstarší budovy v Hrochově Týnci. Dnešní barokní podoba pochází z let 1723 až 1728. Jedná se o jednodílnou stavbu obdélného půdorysu s půlkruhově uzavřeným presbyteriem, centrálními kaplemi a oratořemi po obou stranách. Autorem vnitřní freskové barokní malby nadregionálního významu z roku 1731 je olomoucký malíř J. Jr. Hladký.¹³

V obci zpočátku převažovalo především zemědělství. K rozvoji průmyslu došlo zejména v devatenáctém a na počátku 20. století, což souviselo i s povýšením Hrochova Týnce na město v roce 1853. Postupně byl postaven cukrovar (1871), uvedena do provozu železnice (1899) a postavena cihelna (1906). Město bylo na počátku centrem duchovního a kulturního života, v čemž sehrál důležitou roli farní kostel a mužský premonstrátský řád. V době působení místního kláštera byly postaveny některé významné budovy – nový mlýn, zámek, kamenná kaple, horní hospoda, pivovar a páleník. Pozornost byla věnována i školství. Farní škola byla postavena roku 1765, počátkem 20. století pak víceřádná měšťanská škola a v roce 1952 další nová školní budova. Již od roku 1878 - nepřetržitě až do současnosti – vyvíjí záslužnou činnost Sbor dobrovolných hasičů. Sokol byl založen 1887.¹⁴

Obrázek 2: Znak a vlajka Hrochova Týnce



znak



vlajka

Město má ve znaku postavu svatého Martina – patrona místního kostela. V červeném štítu na stříbrném koni je svatý Martin se svatozářím a ve zbroji. Světec se ohlíží dozadu, mečem v pravici přetíná plášť, který přidržuje levicí a předává ho žebrákovi klečícímu vlevo za koněm. Podoba současné vlajky Hrochova Týnce byla schválena Poslaneckou sněmovnou 17. 4. 2009. Jedná se o červený list s bílým mečem vodorovně prostrčeným ze zadu žlutým mezikružím – atributy svatého Martina (meč a žlutý kruh symbolizující svatozář). Poměr šířky k délce je 2:3.¹⁵

¹¹ https://cs.wikipedia.org/wiki/Hroch%C5%AFv_T%C3%BDnec

¹² <https://www.zamek-hrochuv-tynec.cz/>

¹³ <https://www.hrochuvtynec.cz/mesto-a-okoli/vyznacne-nemovitosti/>

¹⁴ <https://www.cestujemepocr.cz/Obec/Detail/1580/Hrochuv-Tynec>

¹⁵ <https://rekos.psp.cz/detail-symbolu/id/120b5e33-711b-480e-b19c-b1e80f0a087a>

1.1.3 Lidé a společnost

K 31. 12. 2019 podle údajů ČSÚ žilo v Hrochově Týnci celkem 2026 obyvatel, jejichž průměrný věk byl 40,9 let. Z toho bylo 1027 mužů a 999 žen. Ve věkové skupině 0 – 14 let bylo započteno 337 (17 %) dětí, ve věkové skupině 15 – 64 let 1304 (64 %) osob a ve skupině 65 a více 385 (19 %) obyvatel. Podle dat ČSÚ se v roce 2019 narodilo 27 dětí a 21 lidí zemřelo, přistěhovalo se 71 obyvatel a odstěhovalo 72. V roce 2019 tak činil celkový přírůstek obce 5 osob. Počet obyvatel není úplný, protože musíme vzít v úvahu trend dnešní doby – osoby, které zde žijí, ale nemají v Hrochově Týnci trvalé bydliště a naopak občany, kteří žijí mimo Hrochův Týnec, ale jsou zde hlášeni k trvalému pobytu.

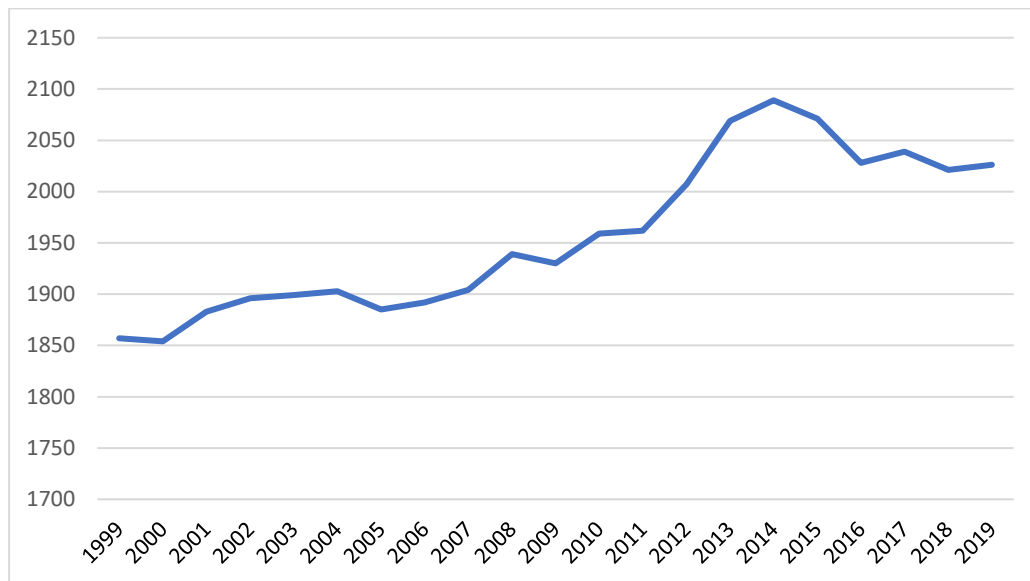
Pro přesnější vnímání vývoje počtu obyvatel obsahuje tabulka č. 1 údaje od roku 2002 do roku 2019. Z uvedených údajů je patrná tendence růstu, poklesu, či stagnace počtu obyvatel v jednotlivých letech.

Tabulka 1: Pohyb obyvatelstva obce Hrochův Týnec od roku 2002

Pohyb obyvatelstva obce Hrochův Týnec od roku 2002							
Rok	Živě narození	Zemřelí	Přistěhovalí	Vystěhovalí	Přirozený přírůstek	Migrační přírůstek	Celkový přírůstek
2002	26	11	52	54	15	-2	13
2003	20	24	36	29	-4	7	3
2004	24	26	46	40	-2	6	4
2005	13	21	43	53	-8	-10	-18
2006	29	19	55	58	10	-3	7
2007	24	18	52	46	6	6	12
2008	19	17	70	37	2	33	35
2009	16	19	60	66	-3	-6	-9
2010	26	28	73	42	-2	31	29
2011	19	29	69	43	-10	26	16
2012	32	17	82	52	15	30	45
2013	20	17	106	47	3	59	62
2014	30	18	65	57	12	8	20
2015	26	24	57	77	2	-20	-18
2016	27	21	50	99	6	-49	-43
2017	30	17	65	67	13	-2	11
2018	23	21	43	63	2	-20	-18
2019	27	21	71	72	6	-1	5

Zdroj: ČSÚ, vlastní zpracování

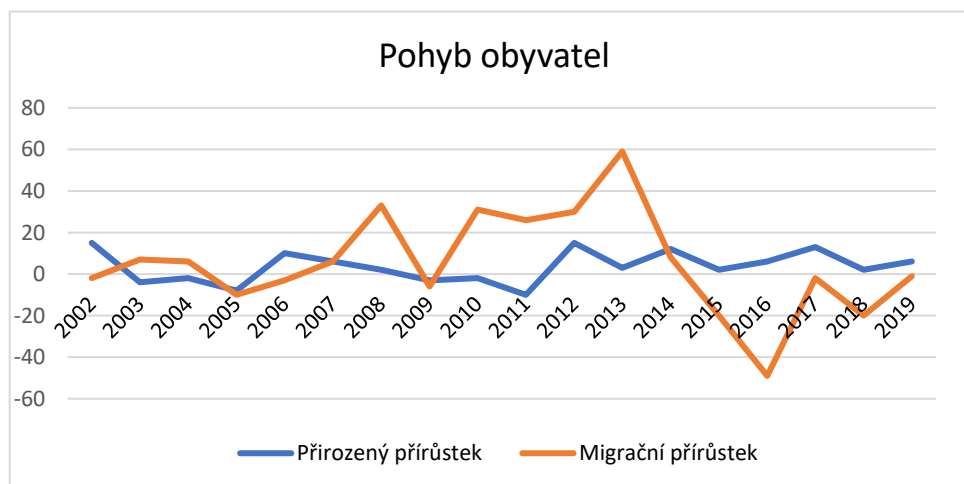
Graf 1: Vývoj počtu obyvatel v obci Hrochův Týnec od roku 1999



Zdroj: ČSÚ, vlastní zpracování

Z časové řady lze sledovat vývoj počtu obyvatel za posledních 21 let, přičemž nejvyšší počet obyvatel (2089) byl zaznamenán v roce 2014. V letech 2012-2013 lze pozorovat mírný nárůst, který byl způsoben především vyšším počtem obyvatel, kteří se do města Hrochův Týnec přistěhovali, jak znázorňuje i graf 2.

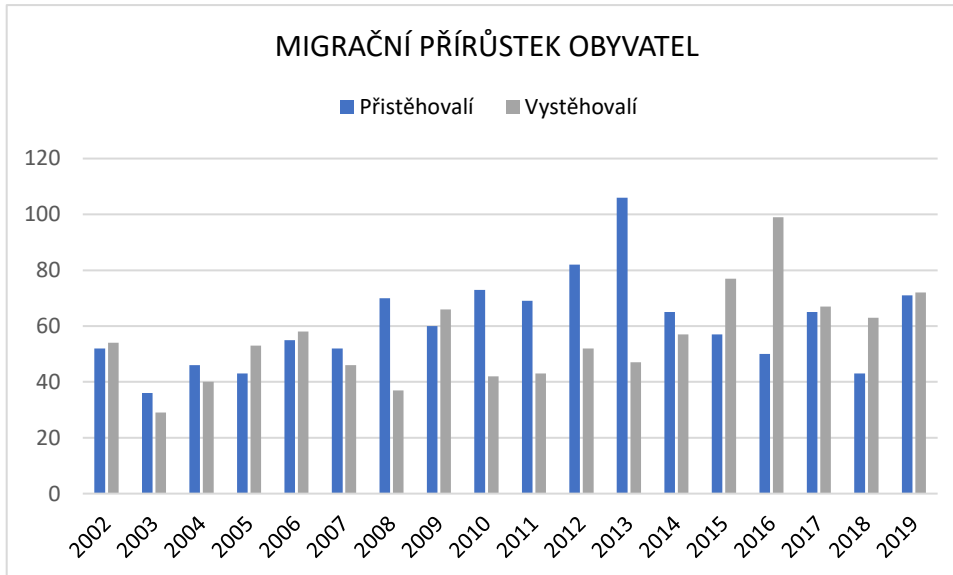
Graf 2: Pohyb obyvatel v obci Hrochův Týnec v letech 2002-2019



Zdroj: ČSÚ, vlastní zpracování

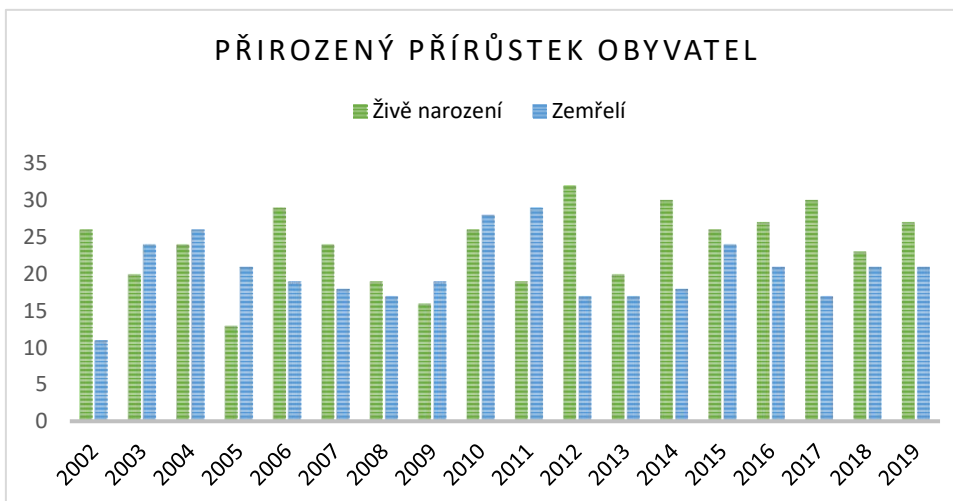


Graf 3: Migrační přírůstek obyvatel v letech 2002-2019



Zdroj: ČSÚ, vlastní zpracování

Graf 4: Přírozený přírůstek obyvatel v letech 2002-2019



Zdroj: ČSÚ, vlastní zpracování

Celkový počet obyvatel Hrochova Týnce stagnuje. Od roku 1999 do roku 2019 se zvýšil o 169 obyvatel, což je - společně s faktem zvyšujícího se počtu osob věkové skupiny od 65 let v posledních letech - pro budoucí rozvoj města negativní jev.

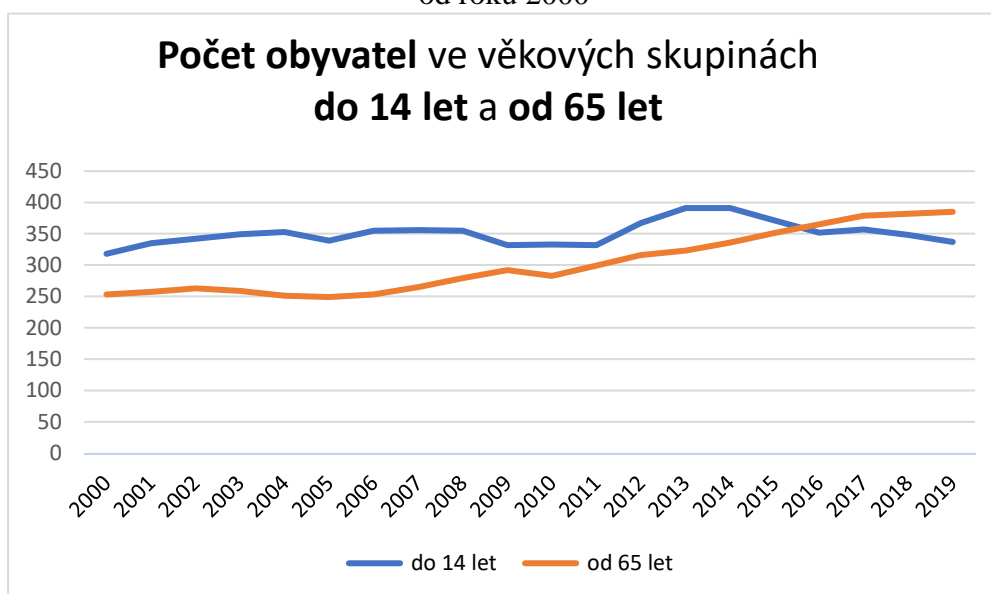


Tabulka 2: Věková struktura obyvatelstva obce Hrochův Týnec

Období	Počet obyvatel Hrochův Týnec				Průměrný věk			
	Rok	k 31.12.	do 14 let	od 65 let	15-64 let	obec Hrochův Týnec	okres Chrudim	Pardubický kraj
2000	1854	318	253	1283	38,5	38,5	38,4	38,8
2001	1883	335	257	1291	38,4	38,7	38,7	39,0
2002	1896	342	263	1291	38,6	39,0	39,0	39,3
2003	1899	349	259	1291	38,7	39,3	39,3	39,5
2004	1903	353	251	1299	38,6	39,5	39,6	39,8
2005	1885	339	249	1297	39	39,8	39,8	40,0
2006	1892	355	253	1284	38,8	40,0	40,0	40,2
2007	1904	356	265	1283	39,1	40,2	40,2	40,3
2008	1939	355	279	1305	39,2	40,4	40,4	40,5
2009	1930	332	292	1306	39,7	40,7	40,6	40,6
2010	1959	333	283	1343	39,5	40,9	40,8	40,8
2011	1962	332	299	1331	39,5	41,1	41,0	41,1
2012	2007	367	316	1324	39,2	41,4	41,2	41,3
2013	2069	391	323	1355	39	41,6	41,5	41,5
2014	2089	391	336	1362	39,2	41,9	41,7	41,7
2015	2071	371	351	1349	39,5	42,1	41,9	41,9
2016	2028	352	365	1311	40,1	42,3	42,1	42,0
2017	2039	357	379	1303	40,3	42,5	42,3	42,2
2018	2021	348	382	1291	40,7	42,7	42,4	42,3
2019	2026	337	385	1304	40,9	42,8	42,6	42,5

Zdroj: ČSÚ, vlastní zpracování

Graf 5: Vývoj počtu obyvatel ve věkových skupinách do 14 let a od 65 let v Hrochově Týnci od roku 2000

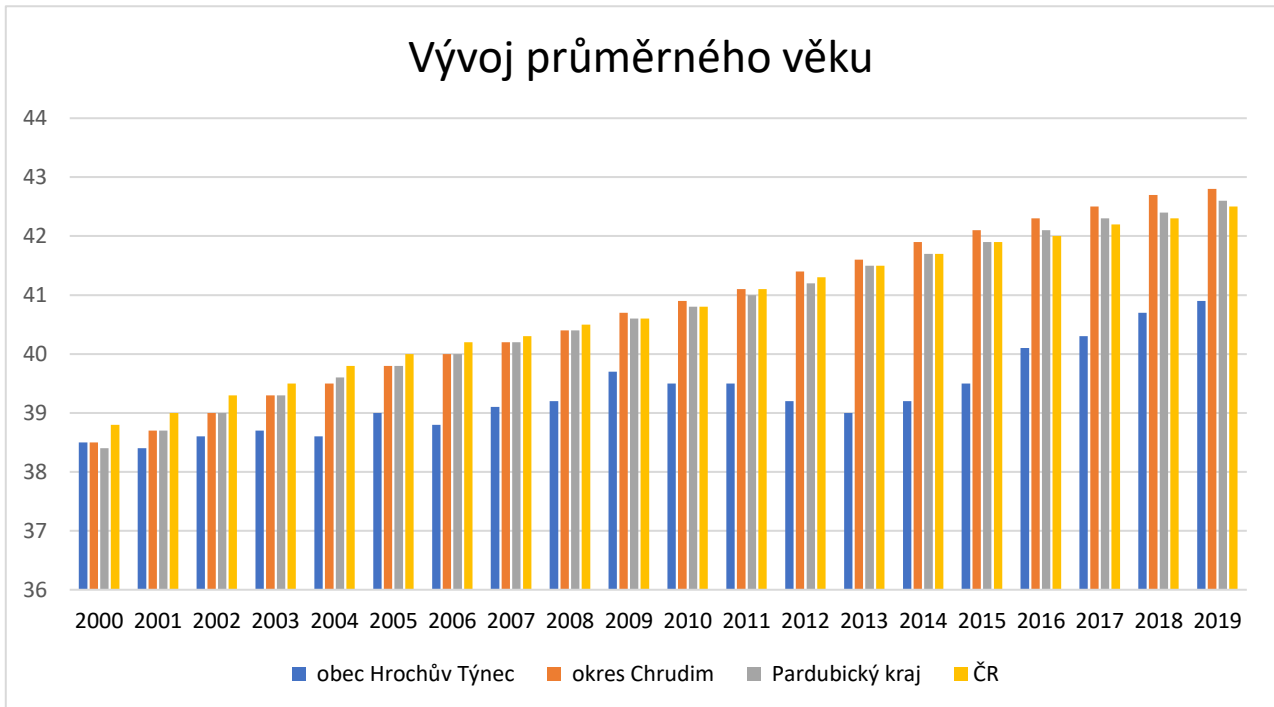


Zdroj: ČSÚ, vlastní zpracování



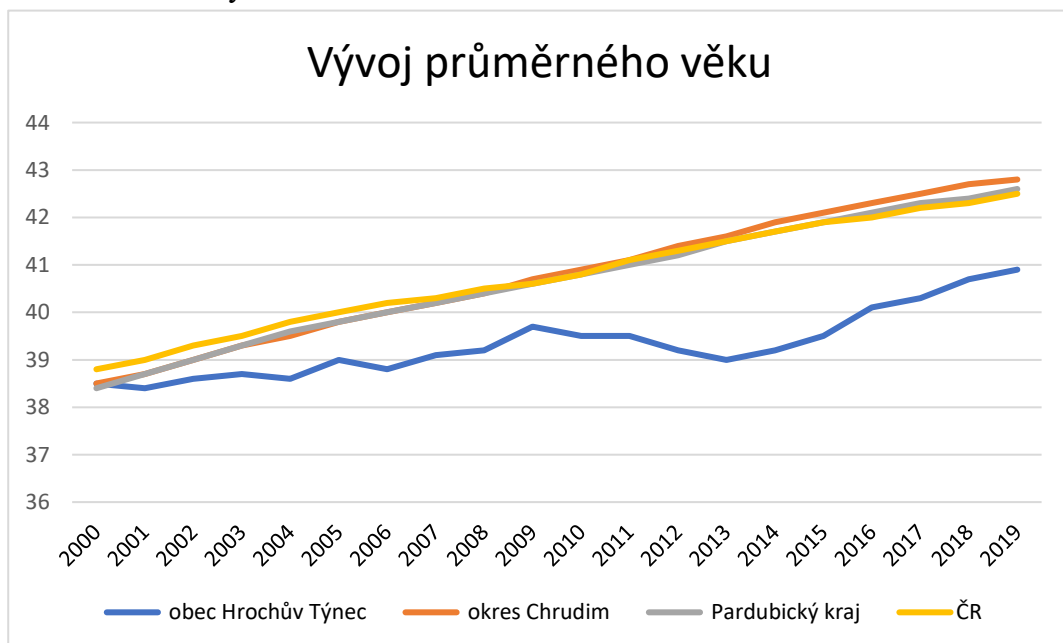
V roce 2016 překročil počet osob věkové skupiny od 65 let počet osob skupiny mladší 14 let a od té doby se rozdíl nadále prohlubuje. Pokud se tento trend nepodaří obrátit (například imigrací mladých rodin), lze očekávat, že se tento jev bude i nadále zhoršovat.

Graf 6: Vývoj průměrného věku obyvatel obce Hrochův Týnec od roku 2000 v porovnání s vyššími územními celky



Zdroj: ČSÚ, vlastní zpracování

Z grafů je patrný pomalejší růst průměrného věku města Hrochův Týnec v porovnání s vyššími územními celky.



Zdroj: ČSÚ, vlastní zpracování

Průměrný věk obyvatel má v Hrochově Týnci zvyšující se tendenci s výjimkou stagnace v letech 2010-2015. Obyvatelstvo města Hrochův Týnec stárne, tak jako i obyvatelstvo celé ČR. V roce 2019 byl věkový průměr jeho obyvatelstva 40,9 let; přičemž průměr celé ČR byl 42,5 let. Tento stav odpovídá nové demografické projekci ČSÚ, podle které bude demografický vývoj následujících desetiletí ve znamení stárnutí populace. Česká republika bude mít v roce 2101 téměř 30 % seniorů ve věku 65 a více let z celkového počtu obyvatel 10,527 milionu. Průměrný věk se zvýší ze současných 42,5 na 47,4 roku a počet zemřelých bude pravidelně převyšovat počet živě narozených dětí.¹⁶

Dle údajů sčítání lidu z roku 2011 žije v Hrochově Týnci 18,4 % věřících obyvatel. K církvi nebo náboženské společnosti se hlásí 14,1 %, přičemž největší zastoupení má Církev římskokatolická s 11,9 %. Více než polovina (50,6 %) obyvatel svoje vyznání neuvedla a 31 % lidí je bez náboženské víry. V porovnání se sčítáním lidu v roce 2001 klesl počet věřících o 20,4 %, což odpovídá klesajícímu trendu české religiozity. Nezájem o náboženství, či nechuť odpovídat na otázku náboženské víry vzrostl velmi výrazně o 41,9 %.

Z hlediska hustoty osídlení je obec Hrochův Týnec s počtem 162 obyvatel na jeden kilometr čtvereční nad průměrem okresu Chrudim, Pardubického kraje i celé České republiky. Konkrétní údaje jsou uvedeny v tabulce 3.

Tabulka 3: Hustota zalidnění obce Hrochův Týnec v porovnání s vyššími územními celky

	Rozloha (km ²)	Počet obyvatel (k 31. 12. 2019)	Hustota zalidnění (počet obyvatel na km ²)
Hrochův Týnec	12,5	2 026	162
okres Chrudim	992,84	104 612	105
Pardubický kraj	4 519,15	522 662	116
ČR	78 871,01	10 693 939	136

Zdroj: ČSÚ, vlastní zpracování

Následující graf znázorňuje, že hustota obyvatelstva je ve srovnání s vyššími územními celky výrazně vyšší.

Graf 7: Hustota obyvatelstva v porovnání s vyššími územními celky

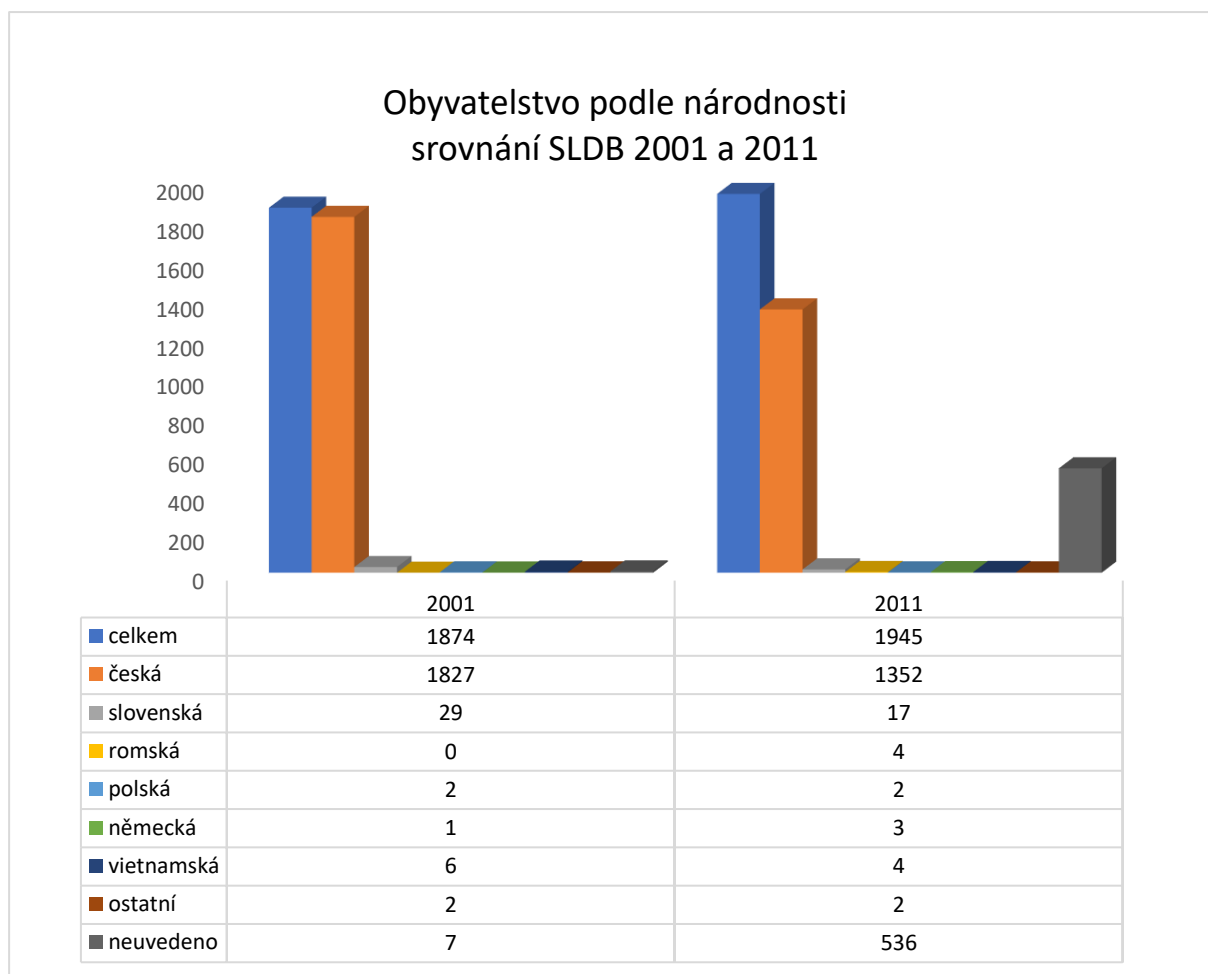


Zdroj: ČSÚ, vlastní zpracování

¹⁶ <https://www.czso.cz/csu/czso/vekova-skladba-obyvatel-ceska-se-vyrazne-promeni>

Graf č. 8 ukazuje národnostní složení obyvatel Hrochova Týnce ve srovnání let 2001 a 2011 dle SLDB. Podle dat z roku 2011 se většina populace – 69,5 % hlásí k české národnosti a téměř 1 % k národnosti slovenské. Zastoupení ostatních národnostních menšin lze považovat za téměř zanedbatelné, když procentuální přepočtení národnostního zastoupení vztáhneme i na 27,6 % lidí, kteří národnost nevedli (jedná se o nepovinný údaj).

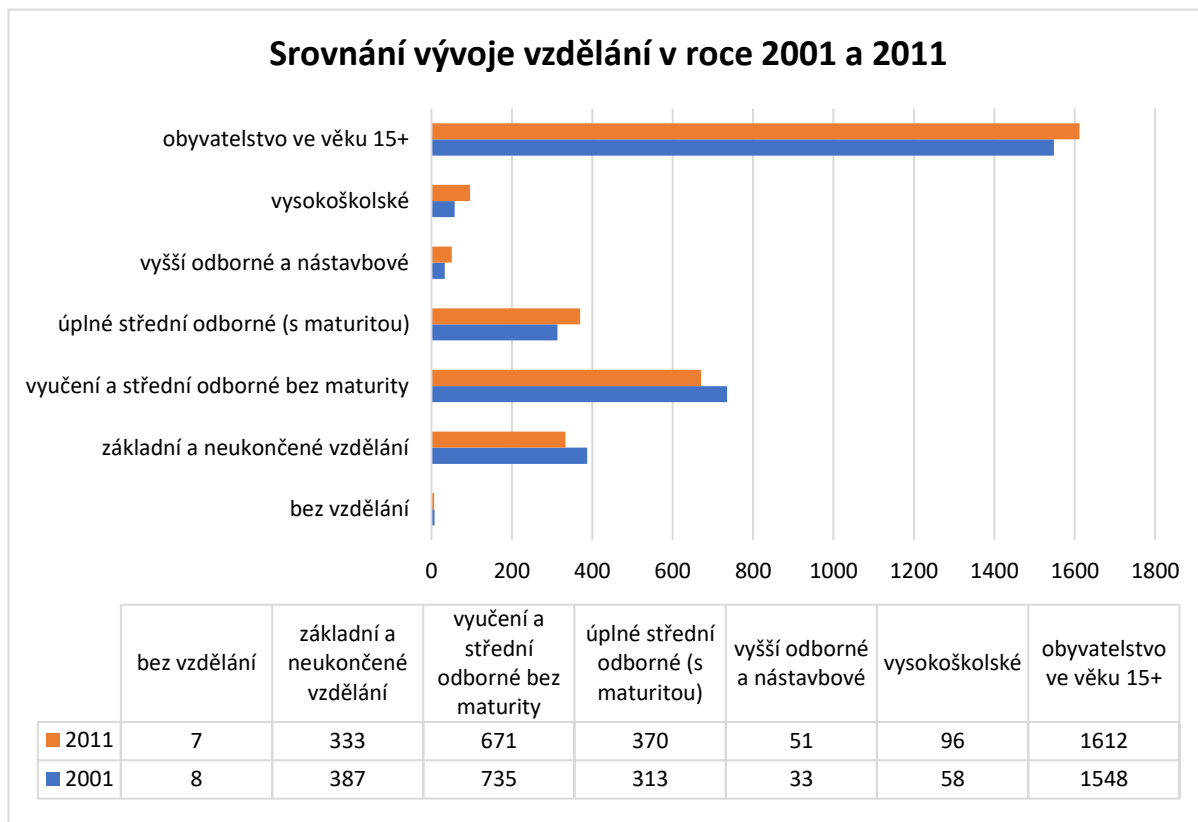
Graf 8: Obyvatelstvo podle národnosti /srovnání SLDB 2001 a 2011



Zdroj: ČSÚ, vlastní zpracování

V grafu 9 bylo provedeno srovnání vzdělanostní struktury obyvatel obce dle SLDB v roce 2001 a 2011, protože strukturu obyvatel podle dosaženého stupně vzdělání lze za jednotlivé obce s dostatečnou přesností zjistit pouze při sčítání. Vzdělanostní struktura obyvatel Hrochova Týnce se od roku 2001 změnila především v poklesu počtu obyvatel, kteří dosáhli středního vzdělání včetně vyučení (bez maturity) o 13 % a obyvatel se základním vzděláním (včetně neukončeného) o 7,9 %. K výraznějšímu nárůstu počtu lidí s ukončeným středním vzděláním s maturitou a vysokoškolským vzděláním nedošlo. K 26. 3. 2011 žilo v Hrochově Týnci 1612 obyvatel ve věku 15 let a starších, z nichž nejvíce lidí dosáhlo středního vzdělání včetně vyučení (bez maturity) – 34,5 %, nejméně bylo obyvatel bez vzdělání – 0,4 %.

Graf 9: Srovnání vývoje vzdělání obyvatel Hrochova Týnce



Zdroj: ČSÚ, vlastní zpracování

Dokument Analýza sociálně vyloučených lokalit v ČR z roku 2006 (zpracován společností GAC) považuje za sociálně vyloučenou takovou lokalitu, kde dochází ke koncentraci více než 20 osob žijících v nevyhovujících podmínkách (indikováno počtem příjemců příspěvku na živobytí), které obývají fyzicky, či symbolicky ohraničený prostor (indikováno vnější identifikací). Jedná se o prostor (dům, ulici, či čtvrť), kde se koncentrují lidé sociálně slabí, často žijící ve špatných hygienických podmínkách, okolními obyvateli negativně označován jako „špatná adresa“, „problémové místo“, apod.

V roce 2006 připadalo na jednu sociálně vyloučenou lokalitu přibližně 271 obyvatel, v roce 2014 to bylo 188 osob. Lze tedy říci, že se sociálně vyloučené lokality rozpadají do většího počtu menších celků. Sociálně vyloučení se stěhují nebo jsou stěhováni do odlehlejších obcí s málo funkční infrastrukturou, čímž sociální vyloučení v České republice přestává mít svůj dominantně městský charakter. Vznikají tak klastry sociálně vyloučených lokalit s nižší hustotou, ale s větší celkovou rozlohou než v městských lokalitách, bez nabídky sociálních služeb a se špatnou dopravní obsluhovaností. Sociálně vyloučené rodiny migrují od jednoho nevyhovujícího bydlení k jinému.

V sociálně vyloučených lokalitách přibývá seniorů z majoritní populace a chudých, velmi často nezaměstnaných lidí, jejichž životní situace v zásadě replikuje situaci romské populace (zadluženost, nízké vzdělání, nedůstojné bydlení...)

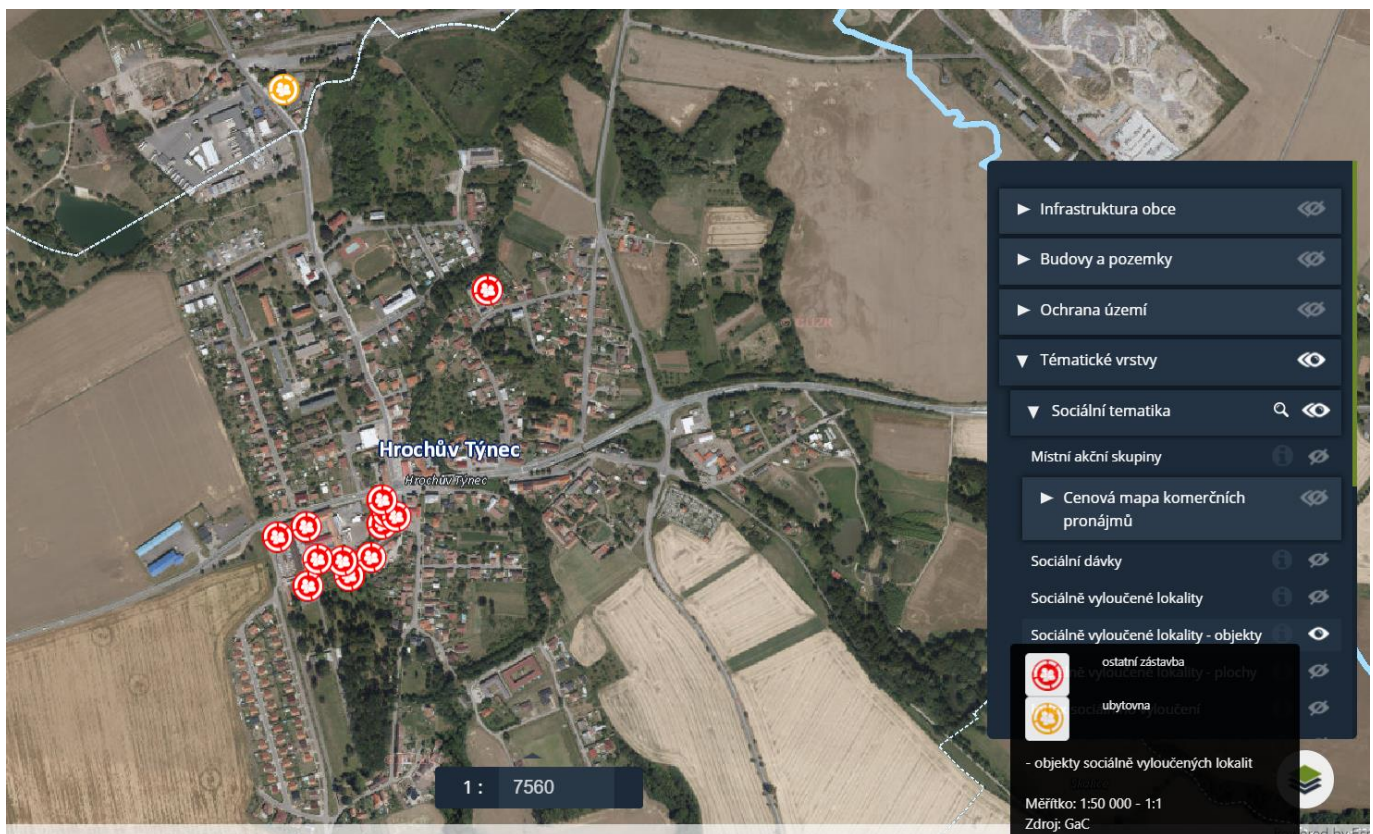
Podíl nezaměstnaných v sociálně vyloučených lokalitách je v průměru přibližně 80 až 85 procent a je vyšší v etnicky homogenních a venkovských lokalitách, kde je nedostatek pracovních míst. Dostupnost dávek státní sociální podpory se zhoršila, mnozí žijí bez nich a pracují na černo.

Počet obyvatel narůstá i díky prosté reprodukci sociálně vyloučených občanů. Do sociálně vyloučeného prostředí tak vrůstají nové generace, které se v něm rodí, bez výrazné šance se z cyklu sociálního vyloučení vymanit. Domácnosti v sociálně vyloučených lokalitách jsou obecně hůře vybaveny pro přípravu dětí na školu.

V menších městech a odlehlých regionech je horší nabídka sociálních služeb, a to zejména služeb sociální prevence a sociálního poradenství, které jsou často pouze na území krajů a obcí s rozšířenou působností.¹⁷

V Hrochově Týnci vznikla sociálně vyloučená lokalita postupným sestěhováním Romů z okolí díky dostupnosti levného bydlení. Rodiny zde žijí převážně ve starších domech, které jsou v osobním vlastnictví, nebo v komerčních ubytovnách. Dochází k časté migraci a obměně obyvatel, problémem je shlukování širší rodiny u příbuzných a společenské soužití. Působí zde NNO Šance pro Tebe, o. s., která zde zajišťuje chod NZDM (nizkoprahového zařízení) a realizuje zde projekt prevence sociálního vyloučení a komunitní práci.¹⁸ Jedná se o ulice Riegrova, Nábřeží, Čechova, Nádražní a Ubytovnu U Buldoka.

Obrázek 3: Mapa Hrochův Týnec – objekty sociálně vyloučených lokalit



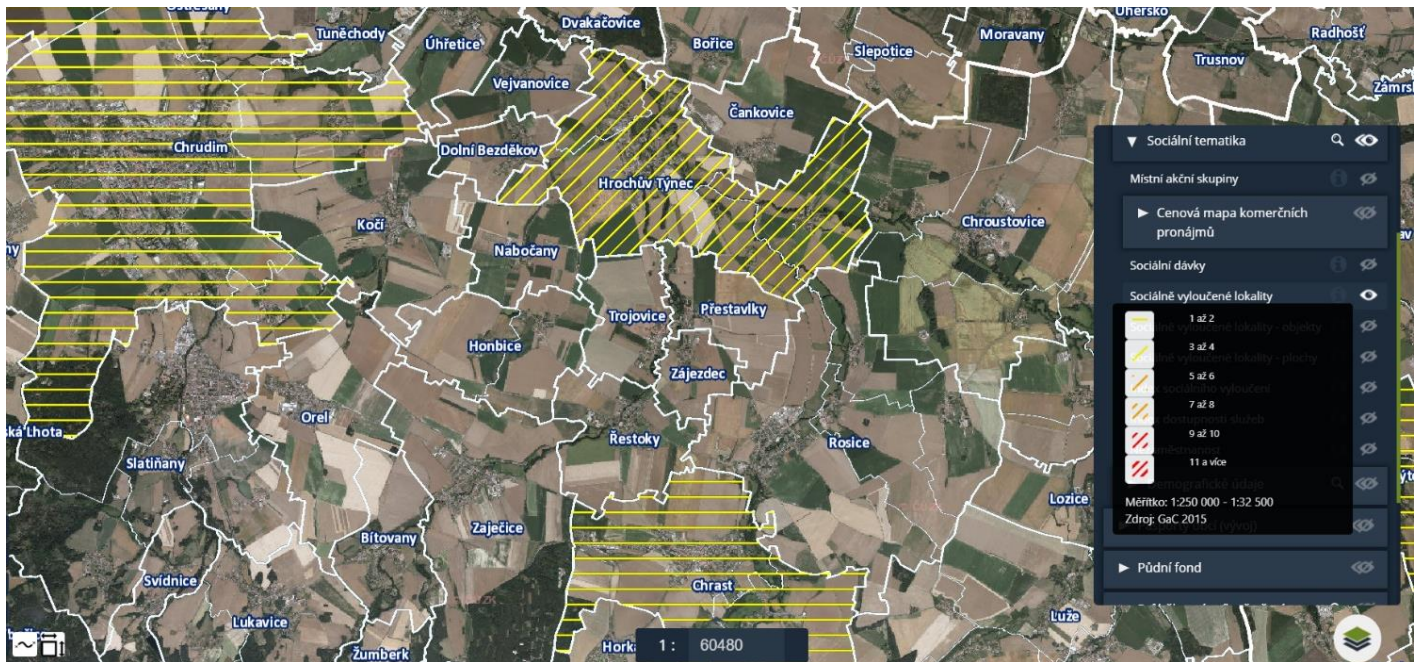
Zdroj: Agis, <https://www.smsdata.cz/agis/#/map>

¹⁷ Analýza sociálně vyloučených lokalit v ČR, str. 12-14, https://www.esfcr.cz/mapa-svl-2015/www/analiza_socialne_vyloucenych_lokalit_gac.pdf

¹⁸ Strategie integrace příslušníků sociálně vyloučených romských lokalit v Pardubickém kraji 2016-2020, str. 14, <https://www.pardubickykraj.cz/strategie-integrace-prislusniku-socialne-vyloucenych-romskych-lokalit-v-pardubickem-kraji-2016-2020>



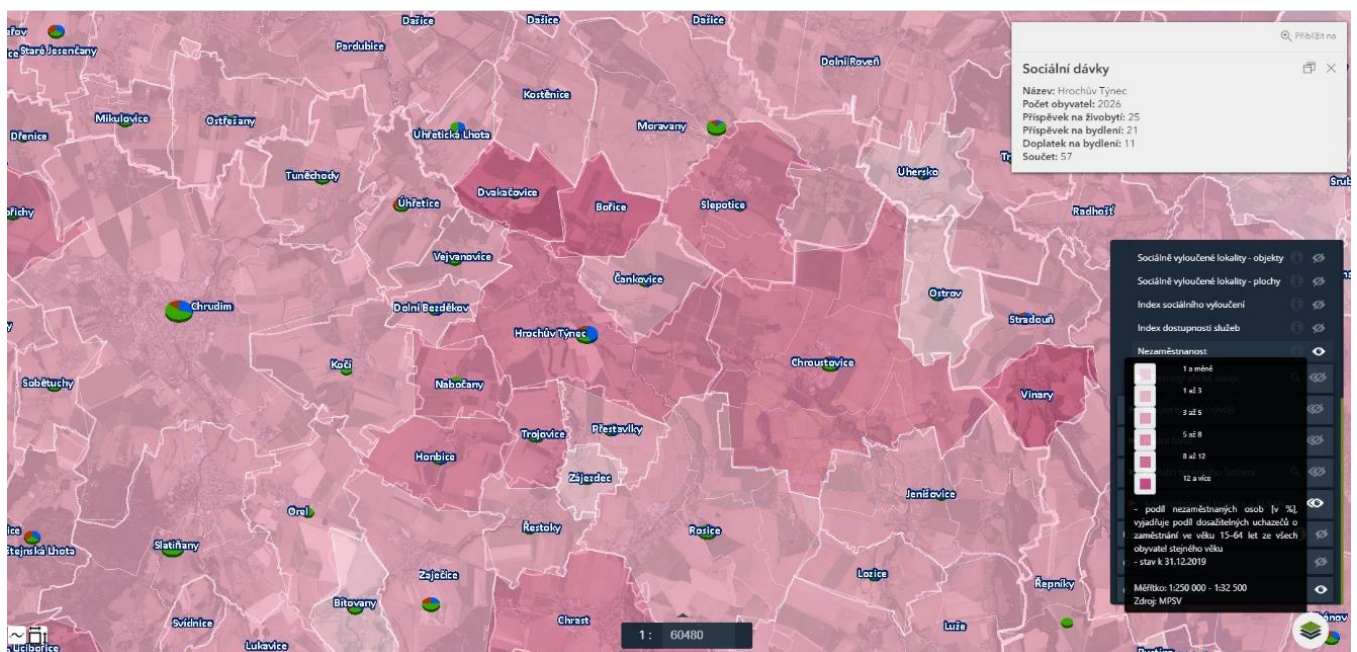
Obrázek 4: Mapa Hrochův Týnec – sociálně vyloučené lokality



Zdroj: Agis, <https://www.smsdata.cz/aqis/#/map>

Dle údajů MPSV k 31. 12. 2019 pobíralo v Hrochově Týnci sociální dávky 57 osob – z toho 25 příspěvek na živobytí, 21 příspěvek na bydlení a 11 doplatek na bydlení.

Obrázek 5: Mapa Hrochův Týnec – sociální tematika



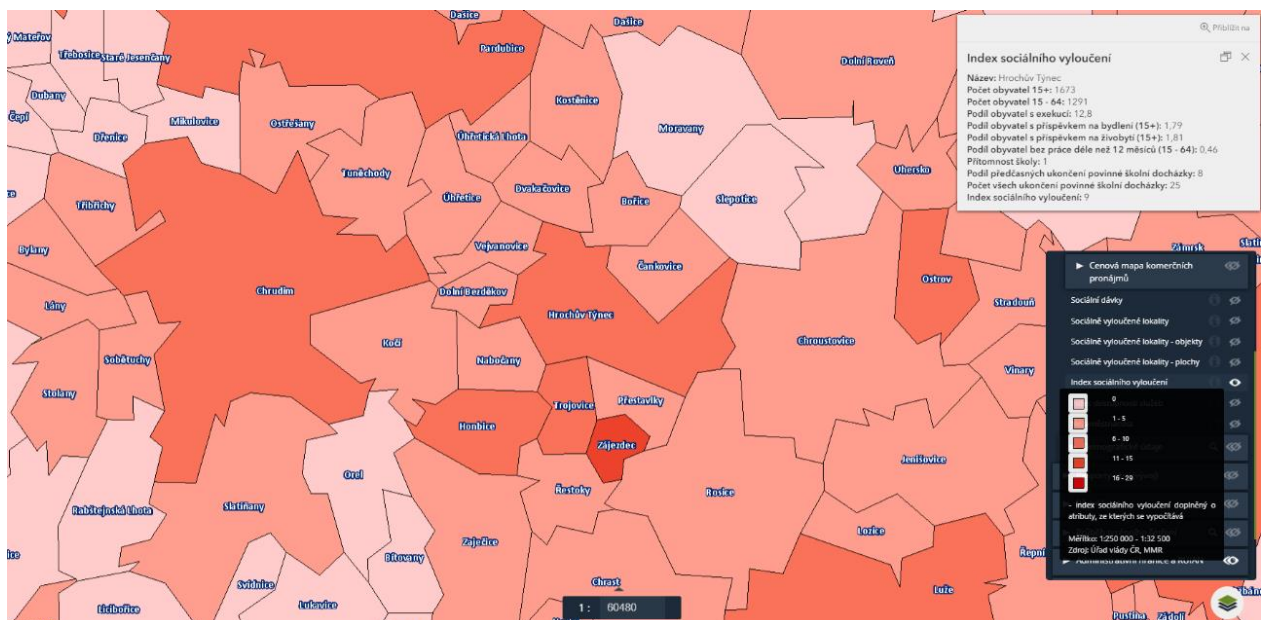
Zdroj: Agis, <https://www.smsdata.cz/agis/#/map>

Vysoká míra zadluženosti se podle místních expertů vyskytovala téměř v 90 procentech zkoumaných sociálně vyloučených lokalit a byla uváděna jako hlavní důvod ztráty bydlení. Bez pomoci dluhového poradenství hrozí další zhoršení situace, ztráta bydlení sociálně vyloučených a hlubší propad do dluhové pasti. Rodiny podle poskytovatelů služeb dluhového poradenství podceňují stav dluhů a plateb nájmu a nepřipouštějí si vážnost problému. Často používanou strategií řešení je splácení půjčky novou půjčkou, což ve výsledku vede k dalšími prohlubování dluhových spirál. Podle poskytovatelů služeb se ukazuje jako efektivní nabízet dluhové poradenství přímo v místě, kde sociálně vyloučení žijí a propojovat ho s dalšími službami.¹⁹

Dle údajů z Mapy exekucí za rok 2019 bylo v obci Hrochův Týnec 165 osob v exekuci (z celkového počtu bylo 11 seniorů nad 65 let, 34 osob ve věku 18 – 29 let a 3 děti a mladiství), přičemž každá osoba měla průměrně 5,9 exekucí. Podíl osob v exekuci činil 9,71 % (procentuální vyjádření počtu osob v exekuci v poměru k počtu obyvatel starších 15-ti let na vybraném území).²⁰

V rámci projektu Odborné sociální poradenství na území MAS SKCH byla od listopadu 2018 zahájena činnost akreditované dluhové poradny s oprávněním k podávání insolvenčního návrhu, činnost této poradny je odpovědí na stoupající zadluženost obyvatel na území MAS SKCH. Sídlo služby je v Pardubicích na adrese Sukova třída 1556, má ambulantní formu poskytovanou při MěÚ Luže a Chrást dle domluvy se zájemci o službu a též terénní formu, kdy kontakt probíhá v přirozeném prostředí uživatele. Cílem projektu je realizovat sociální službu Odborné sociální poradenství v délce 36 měsíců pro minimálně 200 uživatelů, která bude minimalizovat dopad sociálního vyloučení osob z cílové skupiny uživatelů služby na území MAS SKCH.²¹

Obrázek 6: Mapa Hrochův Týnec – sociální tematika



Zdroj: Agis, <https://www.smsdata.cz/agis/#/map>

¹⁹ Analýza sociálně vyloučených lokalit v ČR, str. 76, https://www.esfcr.cz/mapa-svl-2015/www/analiza_socialne_vyloucenych_lokalit_gac.pdf

²⁰ <http://mapaexekuci.cz/>

²¹ Žádost o poskytnutí vzdálené dílčí podpory obce MAS SKCH, z. s., str. 9

Poskytované sociální služby / registrované

Nizkoprahová zařízení pro děti a mládež – Šance pro Tebe
Odborné sociální poradenství – HEWER, z.s.; Farní charita Chrudim; Šance pro Tebe
Sociálně aktivizační služby pro rodiny s dětmi – Oblastní charita Pardubice; Šance pro Tebe
Sociální rehabilitace – Péče o duševní zdraví; Tyfloservis, o.p.s.
Terénní programy – Šance pro Tebe
Pečovatelská služba – Farní charita Chrudim

Neregistrované doplňkové služby

Předškolka, pedagogická podpora – Šance pro Tebe
Základní sociální poradenství – Městský úřad Chrudim
Půjčovna zdravotních a kompenzačních pomůcek – Farní charita Chrudim²²
Asistent prevence sociálního vyloučení – v rámci území MAS Skutečsko, Košumbersko
a Chrasteko, z.s.

Na území obce Hrochův Týnec se nenachází Domov pro seniory ani Dům s pečovatelskou službou. Terénní pečovatelská služba je poskytována Farní charitou Chrudim, se kterou má město uzavřenou smlouvu o poskytování sociálních služeb.

1.1.3.1 Bydlení a veřejná prostranství

Podle posledního SLDB (sčítání lidu) bylo v Hrochově Týnci k 26. 3. 2011 evidováno celkem 524 domů (obydlenost 84 %), z čehož 473 byly domy rodinné (obydlenost 82,7 %) a 44 domů bytových (obydlenost 97,7 %). Z 84 neobydlených domů s byty jich bylo 60 využíváno k rekreaci, 1 se přestavoval, 6 bylo nezpůsobilých k bydlení. (Neobydlený dům je dům určený k bydlení, ve kterém není ani jeden trvale obydlený byt, ani v něm není žádná osoba hlášena k trvalému pobytu. U neobydlených domů se zjišťuje důvod neobydlenosti).

Bylo evidováno celkem 841 bytů (obydlenost 84,3 %), z čehož 532 byly byty v rodinných domech (obydlenost 80,8 %) a 302 v domech bytových (obydlenost 90,4 %). Z 132 neobydlených bytů jich bylo 70 využíváno k rekreaci, 3 se přestavovaly a 6 bylo nezpůsobilých k bydlení. Průměrná celková plocha obydlených bytů byla 92,3 m², průměrná obytná plocha bytu 70,1 m².²³

Tabulka 4: Objekty k bydlení

Místní část	Domy celkem	Rodinné domy	Bytové domy
Blansko	17	17	-
Blížňovice	43	43	-
Hrochův Týnec	355	306	42
Skalice	12	12	-
Stičany	97	95	2

Zdroj: ČSÚ

²² https://www.masskch.cz/e_download.php?file=data/multipage/editor/editor-35-137-cs_3.pdf&original=2019_11_Final_SPRSS_Anal_N%C3%A1vrh_Hroch%C5%AFv%20T%C3%BDnec_v00.pdf, str. 64

²³ Údaje Českého statistického úřadu k 26. 3. 2011.

Největší část území Hrochova Týnce je tvořena zemědělskou půdou (80,7%).

Tabulka 5: Skladba půdního fondu

Skladba půdního fondu k roku 2019		Údaj
Druhy pozemků	Celková výměra pozemku (ha)	1251
	Orná půda (ha)	887
	Chmelnice (ha)	-
	Vinice (ha)	-
	Zahrady (ha)	32
	Ovocné sady (ha)	7
	Trvalé travní porosty (ha)	82
	Zemědělská půda (ha)	1009
	Lesní půda (ha)	14
	Vodní plochy (ha)	27
	Zastavěné plochy (ha)	31
	Ostatní plochy (ha)	170

Zdroj: ČSÚ

Koncepce rozvoje respektuje historickou urbanistickou strukturu města. Rozsáhlejší lokality pro rozvoj výstavby jsou situovány v okrajových částech v návaznosti na současně zastavěné území. V návrhu územního plánu jsou zohledněny přírodní, kulturní a civilizační hodnoty řešeného území, kde budou dále chráněny tzv. památky místního významu (nejsou registrovány v Ústředním seznamu kulturních památek České republiky) tvořící nedílnou součást zdejšího hmotného kulturně-historického dědictví. Jako hodnotu je nutno chránit panorama města a nezastavěné horizonty; cestní síť v krajině, včetně turistických značených stezek, naučných stezek a cyklotras; významné prvky sídelní zeleně venkovských místních částí – zejména zeleň na návších venkovských místních částí, aleje podél silnic, významné solitérní a chráněné zeleně. Dále budou chráněna stávající veřejná prostranství, a to nejen v centru města, ale i plochy prostranství v pásu podél říčky Ležák a řeky Novohradky v zastavěném území, chráněna bude také prostupnost zástavby pro pěší. Zůstane i nadále zachován a podporován městský charakter Hrochova Týnce a venkovský charakter venkovských místních částí. Nově navržené plochy zástavby budou do stávající urbanistické struktury začleněny co nejcitlivějším způsobem. Urbanistický návrh města Hrochův Týnec vychází z předpokladu vytvořit v obci dostatečnou prostorovou rezervu pro rozvoj bytové zástavby, pro rozvoj výroby a skladování, vymezení ploch pro technickou vybavenost, ochrannou a izolační zeleň.

Růst obce dlouhodobě stagnuje především z důvodu nedostatečné nabídky pozemků pro výstavbu. Zastavitelné plochy pro bydlení jsou navrženy v lokalitě sídliště u zámku, lokalitě po bývalém cukrovaru a části zahrádek, za hřbitovem, ke hřišti, u Ležáku, u střediska, u garáží, u silnice do Bořic, ve Stičanech, ve Skalici a Blansku. Pro objekty občanského vybavení je navržena lokalita za zámkem. Pro rozšíření sportovních a tělovýchovných zařízení

je navržena plocha navazující na stávající sportovní areál. Ve struktuře osídlení nebudou navrhovány další rozvojové plochy občanského vybavení, kapacita a skladba stávajících odpovídá velikosti a funkci města. Rozvoj občanské vybavenosti je možný v rámci ostatních funkčních ploch. Nová veřejná prostranství nejsou navrhována. Stávající jsou vymezena jako samostatné plochy nebo tvoří součást jiných ploch s rozdílným způsobem využití.²⁴

1.1.3.2 *Kultura, sport a rekreace*

V obci je k dispozici **Kulturní dům Hrochův Týnec** – prošel rekonstrukcí, která byla dokončena v roce 2018. Konají se zde plesy, kulturní akce, je možný pronájem k soukromým rodinným oslavám. Další **Kulturní dům** se nachází v **Blížňovicích** v objektu bývalé základní školy. Na **Zámku v Hrochově Týnci** se nachází DiscGolfPark, který byl otevřen v roce 2017. V zámeckém parku město provozuje Letní kino, na společenském hřišti v areálu je možno hrát petang. Na zámku probíhají absolventské koncerty ZUŠ i řada dalších kulturních akcí. Hrochův Týnec pravidelně pořádá turnaje v Člověče, nezlob se. V kostele sv. Martina se konají adventní jarmarky s kulturním programem zakončené slavnostním rozsvícením vánočního stromu a vánoční hry. Ve městě je dva dny v týdnu otevřena **Městská knihovna**.

Město Hrochův Týnec je konzultačním střediskem Virtuální univerzity 3. věku (VU3V).

Zájmové organizace:

Při ZŠ působí **Komunitní škola** s širokou nabídkou volnočasových aktivit pro děti i dospělé (nabídka kroužků: dramatický, taneční, sportovní, počítačový, keramický kuchtík, šachy; atd.; plesy, burzy oblečení, zájezdy za kulturou i na trhy, karnevaly, příměstské tábory).

SDH Hrochův Týnec, přípravka (děti 3-6 let), mladí hasiči (7-14 let) a dorost (15+ let);

TJ Tatran Hrochův Týnec, z.s.;

Sebeobrana pro všechny – výuka sebeobrany pro děti i dospělé pod záštitou města Hrochův Týnec;

Rodinné centrum Hrošici, kde probíhají pravidelné aktivity pro děti i rodiče / cvičení pro chodící děti, cvičení pro miminka, kruhový trénink pro dospělé, výtvarné dílny, ...

Český rybářský svaz, místní organizace Hrochův Týnec;

SDH Blížňovice.

Pro ZŠ i veřejnost slouží tělocvična a multifukční venkovní sportoviště základní školy v Hrochově Týnci. Tělocvična kapacitně nedostačuje množství zájemců o její využití z řad veřejnosti i sportovních klubů. V obci jsou fotbalová hřiště s přírodním trávníkem - v Hrochově Týnci (TJ Tatran) a v Blansku. V Blížňovicích se nachází tenisové kurty s antukou, kuželkárna a dětské hřiště. V Hrochově Týnci jsou dvě dětská hřiště. Další dětské hřiště je k dispozici ve Stíčanech. Na území obce chybí venkovní posilovna – workout, hřiště s nabídkou aktivit pro dospívající mládež, sport park pro seniory, není k dispozici veřejné WC.

Nízká prostupnost zástavby pro pěší vede ke snížení možností rekreačního využití pro obyvatele Hrochova Týnce (vycházky do okolní přírody), k jejímuž rozvoji by přispěla obnova komunikací pro pěší a zaoraných polních cest v podobě travnatých pěšin s odpočinkovými místy (lavičkami) i zpřístupnění zámeckého parku k procházkám malými brankami pro pěší. Směrem na Dolní Bezděkov chybí bezpečné propojení - cesta pro pěší, či stezka pro cyklisty.

²⁴ Územní plán Hrochův Týnec, Úplné znění po změně č.3 (textová část str. 2-19); <https://www.chrudim.eu/hrochuv-tynec/d-2207>

1.1.3.3 Cestovní ruch

Na území obce se nacházejí historicky cenné objekty. Dominantou města je kostel sv. Martina s farou. Z hlediska dopadu na návštěvnost hraje svou roli zámek s revitalizovaným zámeckým parkem. Objekt zámku je od roku 2010 ve vlastnictví města a nyní prochází rozsáhlou rekonstrukcí.

Kulturní památky zapsané na Ústředním seznamu nemovitých kulturních památek v městě Hrochův Týnec: sloup se sousoším svatého Jana Nepomuckého z roku 1716; kostel sv. Martina; hrobka rodiny Lilienwaldů a Šlechtů z Hrochova Týnce v podobě dórského chrámu z let 1830–1831; dům č.p. 56 (ukázka zděného domu v prostředí malého města ze začátku 19. století); zámek Hrochův Týnec - barokní stavba, na štítu vstupní brány kamenná socha Madony svatokopecké, s přilehlým parkem; dům č.p. 143 (barokní patrový dům z roku 1747); klasicistní kamenný kříž z roku 1763.²⁵ V ostatních místních částech se nenachází památky zapsané v seznamu nemovitých kulturních památek.

Na hřbitově byla v roce 1832 vystavěna hřbitovní kaple sv. Anny, při výjezdu na Vysoké Mýto se nachází pomníky padlých v 1. a 2. světové válce. V okolí Hrochova Týnce je vystavěn kostel sv. Vojtěcha v Blížňovicích, u kterého se nachází památník Adolfa Švadlenky, kaple v Blansku, kaple ve Stičanech s pomníkem padlých a řada křížků.²⁶

Hrochův Týnec se nachází v turistickém regionu Východní Čechy, turistické oblasti Chrudimsko-Hlinecko.²⁷ Přírodní rezervace ani parky se v katastrálním území města nenacházejí.

Na území obce Hrochův Týnec se nenachází naučné stezky v přírodě ani cyklostezky. Z městečka do okolí nevedou žádné značené turistické trasy, křižují se tu lokální cyklistické trasy. Z Hrochova Týnce do Skutče vede cyklotrasa střední náročnosti s názvem Krajinou Ležáku, Žejbra a Krounky (trasa vede až na krátké výjimky po asfaltových komunikacích různé kvality).²⁸

V roce 2019 byla provedena výsadba 36 lip obyvateli obcí Blížňovice a Čankovice. Symbolické spojení katastrů pod názvem Cesta přátelství slouží jako vycházková trasa pro obyvatele obou obcí. Cílem projektu je místo komunitního setkávání v příjemném prostředí nových stromů a podpora ekologické stability v lokalitě. Stromořadí Lípy srdčité jako krajinotvorný prvek zlepší kvalitu ovzduší a zadržování vody v krajině a zároveň poslouží jako úkryt pro živočichy a hmyz.

Ve městě není Turistické informační centrum (TIC). Nejbližší TIC jsou v Chrudimi, Slatiňanech a Chrasti.

1.1.3.4 Ekonomika a trh práce

Ministerstvo práce a sociálních věcí od ledna 2013 nahradilo doposud zveřejňovanou Míru registrované nezaměstnanosti (poměruje všechny dosažitelné uchazeče o zaměstnání pouze k ekonomicky aktivním osobám) novým ukazatelem registrované nezaměstnanosti v ČR s názvem Podíl nezaměstnaných osob, který vyjadřuje podíl dosažitelných uchazečů o zaměstnání ve věku 15 – 64 let ze všech obyvatel ve stejném věku.²⁹ V databázi ČSÚ jsou

²⁵ https://cs.wikipedia.org/wiki/Seznam_kulturn%C3%ADch_pam%C3%A1tek_v_Hrochov%C4%9B_T%C3%BDnci

²⁶ <https://www.drobnepamatky.cz/>

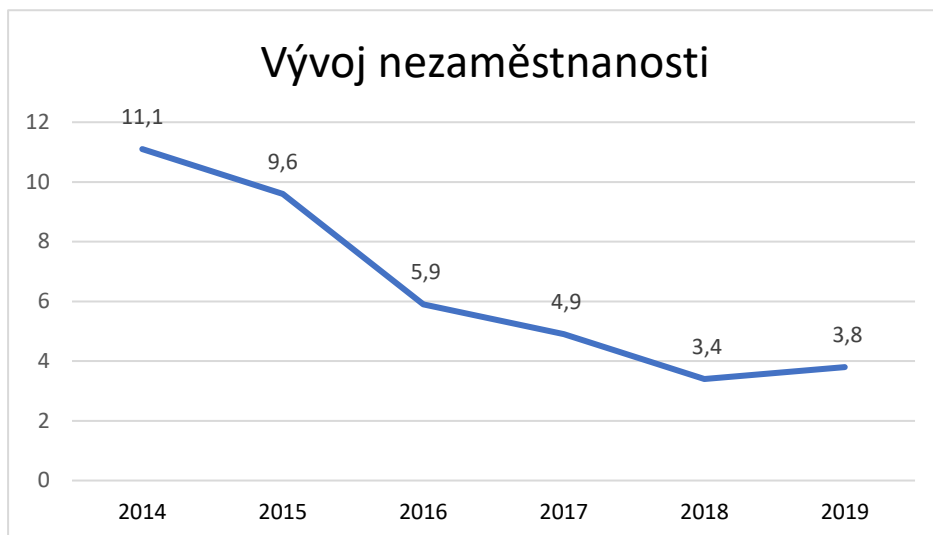
²⁷ [Navstevnik.cz - Chrudimsko-Hlinecko \(navstevnik.cz\)](http://navstevnik.cz)

²⁸ <https://www.turistika.cz/trasy/krajino-lezaku-zejbra-a-krounky-62-km-cyklotrasa/detail>

²⁹ <https://www.mpsv.cz/web/cz/upozorneni-na-zmenu-metodiky>

obsaženy údaje o Podílu nezaměstnaných osob za jednotlivé obce od roku 2014, proto jsou v níže uvedeném grafu použity ukazatele míry nezaměstnanosti od roku 2014. Zahrnutí předešlých let by nemělo, díky odlišnosti použitých metodik sběru dat, potřebnou vypovídající hodnotu.

Graf 10: Vývoj nezaměstnanosti v obci Hrochův Týnec – podíl nezaměstnaných osob v %

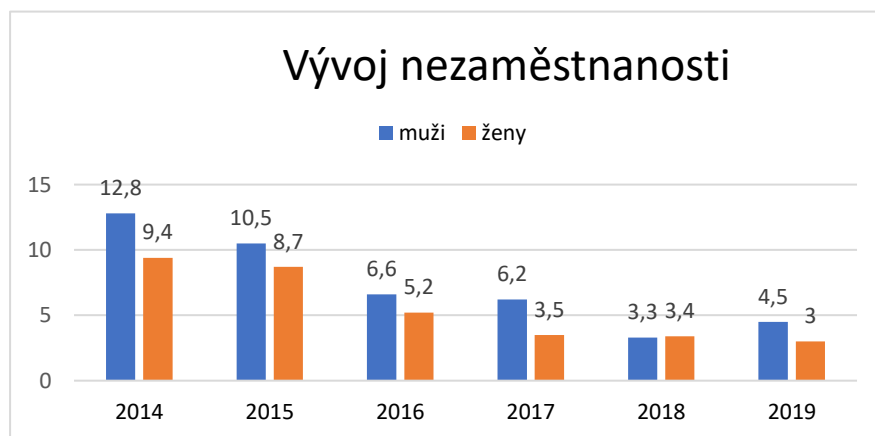


Zdroj: ČSÚ, vlastní zpracování

Nezaměstnanost měla v Hrochově Týnci od roku 2014 do roku 2018 klesající tendenci, od roku 2018 mírně narůstá. ČSÚ k 31. 5. 2020 udává Podíl nezaměstnaných osob v Hrochově Týnci 4,3 % (muži 4,5 %, ženy 4 %). Ke stejnému datu je v evidenci úřadu práce 34 mužů a 27 žen. Celkem 56 uchazečů (z toho 31 mužů a 25 žen) o zaměstnání je dosažitelných - těch, kteří mohou bezprostředně nastoupit do zaměstnání při nabídce vhodného pracovního místa. V evidenci úřadu práce je 23 volných míst-tento údaj však není úplný, protože zaměstnavatelé nemají povinnost informovat úřad práce o volných místech. Podíl nezaměstnaných osob v rámci celé České republiky ke stejnému datu činí 3,6 % (3,5% mužů a 3,7% žen), oproti Hrochově Týnci je tedy o 0,7 % nižší.

Z následujícího grafu je patrné, jak se vyvíjela nezaměstnanost mužů a žen v obci Hrochův Týnec. S výjimkou roku 2018 je vyšší % nezaměstnaných mužů a tato tendence pokračuje i v roce 2020, kdy je Podíl nezaměstnaných mužů 4,5 % – ve srovnání s počtem žen o 0,5 % vyšší.

Graf 11: Vývoj nezaměstnanosti mužů a žen



Zdroj: ČSÚ, vlastní zpracování

Dle katalogu českých firem „Živé firmy.cz“ se v obci Hrochův Týnec nachází 47 živých firem. 41 v Hrochově Týnci, 3 v Blížňovicích a 3 ve Stíčanech. Největší zastoupení mají fyzické osoby, kterých je 17, společností s ručením omezeným je 16. Dále zde působí 3 příspěvkové organizace, 2 akciové společnosti, několik zájmových spolků a pobočné spolky, státní podnik, obecně prospěšná společnost a družstvo.³⁰ Významným zaměstnavatelem v obci je NIKA Logistics a.s. - česká dopravní společnost působící ve vnitrostátní a mezinárodní dopravě a spedici.

Tabulka 6: Počty podnikatelů (bez rozlišení fyzické/právní osoby), kteří mají vybrané řemeslné živnosti (sídlo) na území Hrochova Týnce k 15. 6. 2020

Název živnosti	počet podnikatelů
Izolaterství	5
Kamnářství	1
Klempířství a oprava karoserií	10
Kominictví	1
Kovářství, podkovářství	1
Malířství, lakýrnictví a natěračství	24
Montáž, opravy, revize a zkoušky elektrických zařízení	12
Montáž, opravy, revize a zkoušky plynových zařízení a plnění nádob plyny	3
Montáž, opravy, revize a zkoušky tlakových zařízení a nádob na plyny	1
Obráběčství	3
Opravy ostatních dopravních prostředků a pracovních strojů	1
Opravy silničních vozidel	7
Pokryvačství, tesařství	9
Truhlářství, podlahářství	15
Vodoinstalatérství, topenářství	6
Výroba, instalace, opravy elektrických strojů a přístrojů, elektronických a telekomunikačních zařízení	14
Zámečnictví, nástrojářství	18
Zednictví	30

Průmyslové areály jsou soustředěny do lokalit přiléhajících k hlavní silnici při vjezdu do Hrochova Týnce směrem od Chrudimi a při výjezdu z Hrochova Týnce směrem na Stíčany.³¹

Předpoklady pro rozvoj vlastního ekonomického potenciálu Hrochova Týnce představuje především lehký průmysl, drobná výroba a skladování, zemědělská výroba a služby. Z širšího hlediska je pro rozvoj obce významná vazba na „střední centrum osídlení“ – Chrudim. Město vzdálené cca 8 km od Hrochova Týnce je blízkým cílem se soustředěním občanské vybavenosti a pracovních příležitostí.³²

³⁰ https://www.zivefirmy.cz/hrochuv-tynec_c571491?pg=1

³¹ Územní plán Hrochův Týnec, textová část str. 118); nabytí účinnosti 8.10.2012 <https://www.chrudim.eu/hrochuv-tynec/d-2207>

³² Územní plán Hrochův Týnec, textová část str. 64); nabytí účinnosti 8.10.2012 <https://www.chrudim.eu/hrochuv-tynec/d-2207>

Tabulka 7: Vyjížděka obyvatel

Vyjížděka obyvatel Hrochova Týnce do zaměstnání a škol k 26. 3. 2011 podle obvyklého pobytu				
Vyjíždějící do zaměstnání a škol	Zaměstnaní			Žáci a studenti
	celkem	muži	ženy	
	319	165	154	120
v rámci obce	37	12	25	29
do jiné obce okresu	121	60	61	47
do jiného okresu kraje	134	78	56	20
do jiného kraje	23	13	10	24
do zahraničí	4	2	2	-
Vyjíždějící denně mimo obec	254	141	113	71
z toho doba cesty do 14 minut	63	35	28	3
15-29 minut	127	69	58	42
30-44 minut	43	20	23	18
45-59 minut	12	10	2	4
60-89 minut	7	5	2	4
90 a více minut	1	1	-	-
zaměstnaní bez stálého pracoviště	37	36	1	x
zaměstnaní a žáci s nezjištěným místem pracoviště, školy v ČR	13	7	6	4

Zdroj: ČSÚ, SLDB 2011

1.1.4 Hospodářský model

Město Hrochův Týnec vykazuje charakteristiku mikroregionálního střediska, je dobře spojeno s okolními obcemi sítí silnic a železnicí. Ostatní dopravy nejsou ve městě zastoupeny. Hromadná doprava je zajišťována vlaky a autobusovými linkami. Mezi Hrochovým Týncem



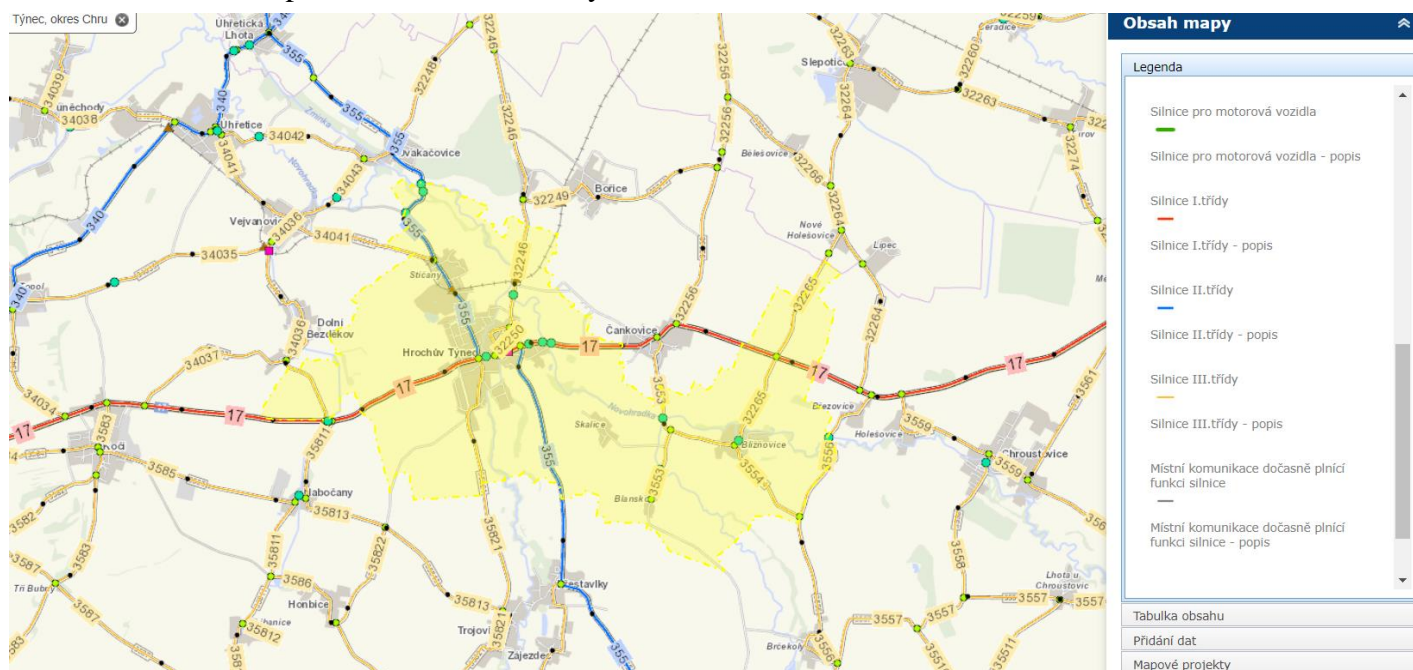
a Stičany prochází málo frekventovaná železniční trať ČD č. 016 Heřmanův Městec – Chrudim – Moravany – Borohrádek. V Hrochově Týnci je železniční stanice.

Zastávky autobusů jsou v centru obce na silnici I/17 v zálivech, někde na jízdních pružích. Frekvence dopravních spojů z místních částí je nedostatečná (především o víkendech a svátcích), obyvatelé místních částí jsou ve velké míře odkázáni na dopravu osobními automobily.

Územím neprochází trasa žádné dálnice. Městem prochází silnice I. – III. třídy a místní účelové a obslužné komunikace. Silnice I/17 Čáslav – Chrudim – Zámorsk (křížení se silnicí I/35), která vede průtahem města, je zdrojem nadměrného hluku a zvýšeného bezpečnostního rizika. Zejména v pracovních dnech představuje průtah městem vysokou ekologickou zátěž (prach, exhalace výfukových plynů).

Průtahem silnice 1. třídy je narušeno urbanistické centrum města, které tak nemůže plnit svoji funkci jako místo pro shromažďování obyvatel.

Obrázek 7: Mapa silnic I., II. a III. třídy



Zdroj: Ředitelství silnic a dálnic ČR; <https://geoportal.rsd.cz/webappbuilder/apps/7/>

Chodníky pro pěší jsou vybudovány u silnice I/17 a II/355 od železničního přejezdu do centra města a u některých místních komunikací s novější zástavbou. Na ostatních zklidněných místních komunikacích je vhodné barevné nebo materiálové odlišení pruhů pro pěší od pruhů pro vozidla. Značná část chodníků a komunikací v katastru obce je ve špatném technickém stavu.

Samostatné stezky pro cyklisty v řešeném území nejsou. Procházejí tudy regionální cyklotrasy č. 4122 Řestoky – Trojanovice – Hrochův Týnec – Dvakačovice – Kostěnice – Dašice vedená po silnici III/35821 a II/355 a č. 4194 Pěšice – Štěnec – Jenišovice – Brčekoly



– Blížňovice – Hrochův Týnec – Nabočany – Kočí, Slatiňany vedená po silnici III/3554, III/3553, po místních komunikacích a po II/355.³³

Parkování je a bude zajištěno na soukromých pozemcích u rodinných domů, pro byty v bytové zástavbě jsou vybudované řadové garáže. Pro navržené plochy smíšené obytné je počítáno s podzemními garážemi. Plochy pro parkování a stání budou budovány v rámci přípustného využití zastavitelných ploch. Současný stav parkovacích ploch je místy nevyhovující (technicky i kapacitně), nevyhovuje též z hlediska průjezdnosti požární techniky.

Čerpační stanice PHM je ve městě u silnice I/17 na východním okraji.³⁴

Obrázek 8: Mapa komunikací Hrochův Týnec



Zdroj: Agis, <https://www.smsdata.cz/agis/#/map>

Obrázek 9: Mapa komunikací Blansko, Blížňovice, Skalice

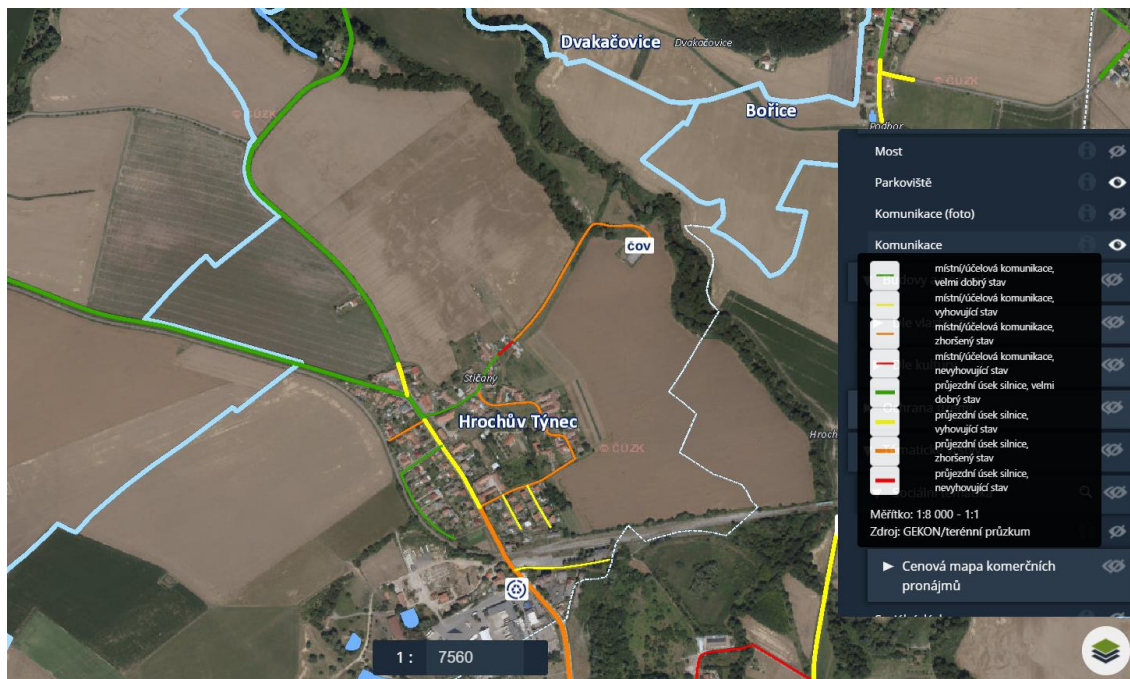


Zdroj: Agis, <https://www.smsdata.cz/agis/#/map>

³³ <http://www.mikroregionchrudimsko.cz/index.php?nid=663&lid=cs&oid=23175>

³⁴ Územní plán Hrochův Týnec, Úplné znění po změně č.3 (textová část str. 20); <https://www.chrudim.eu/hrochuv-tynec/d-2207>

Obrázek 10: Mapa komunikací Stíčany



Zdroj: Agis, <https://www.smsdata.cz/agis/#/map>

1.1.4.1 Technická infrastruktura

Zásobování pitnou vodou

V Hrochově Týnci a v místní části Stíčany je veřejný vodovod ve vlastnictví a provozu VAK Chrudim a. s., který je součástí skupinového vodovodu Chrudim, resp. Východočeské vodárenské soustavy (VSVČ) se zdroji Podlažice a úpravnou vody Práčov (Monaco) na Chrudimce. Vodovodní systém města napájí vodojem Tři Bubny. Rozvodná síť je vybudována prakticky v celé současné zástavbě města včetně místní části Stíčany. Na vodovod je napojeno 100 % obyvatel prostřednictvím 384 ks vodovodních přípojek.

Místní části Blížňovice, Skalice a Blansko jsou napojeny na skupinový vodovod Chroustovice. Zdrojem vody je vrtaná studna, tlakové poměry jsou zajištěny věžovým vodojemem v Chroustovicích.

Nové rozvody v zastavěném a zastavitelném území budou řešeny v rámci veřejných prostranství a ploch pro dopravu, v rozsáhlejších lokalitách jako součást příslušných funkčních ploch. Na nových rozvodech budou osazeny hydranty.

Splašková voda, kanalizace, ČOV

Město Hrochův Týnec včetně Stíčan patří do kategorie obcí přes 500 obyvatel, které musí vypouštět odpadní vody z kanalizace v souladu s nařízením vlády 61/2003 Sb. V převážné části zástavby je zřízena systematická jednotná kanalizační síť ve správě a vlastnictví jak VAK Chrudim, tak i města Hrochův Týnec s kmenovou stokou vyústěnou do Novohradky pod jezem u lokality Stíčany. Stoková síť je zakončena čistírnou odpadních vod.

V roce 2009 a 2010 proběhlo dobudování kanalizace v Hrochově Týnci; výstavba kanalizace v místní části Stíčany a výstavba nové mechanicko-biologické ČOV. Je v plánu dobudovat kanalizační síť v rozvojových plochách a okrajových částech města.

V místních částech Blížňovice, Blansko a Skalice není vybudována kanalizace ani ČOV. V Blížňovicích je výhledově technicky možné zbudovat kanalizaci zakončenou malou ČOV a vyústěnou do toku Novohradky. Část bude řešena gravitačně, část gravitačně v kombinaci s přečerpáváním. V Blansku se rovněž navrhuje vybudování splaškové kanalizace a ČOV. Realizace je závislá na finančních možnostech města. Ve Skalici se nepředpokládá vybudování splaškové kanalizace ani ČOV. Likvidace splaškových vod od bytové výstavby bude řešena jako doposud pomocí jímek na vyvážení, případně domovními ČOV.

Dešťové vody

Stávající systém kanalizace bude po kontrole technického stavu a jeho opravách nadále využíván pro odvedení dešťových vod. Stávající stoky budou prodlouženy a doplněny o další úseky pro odvedení srážkových vod z lokalit nově navrhované výstavby bytové zástavby, občanské vybavenosti a průmyslu. Dešťové vody budou i nadále odváděny do Novohradky a jejího levostranného přítoku Ležáku.

Plynofikace

Město Hrochův Týnec včetně místních částí Stíčany, Blansko, Blížňovice a Skalice je plně plynofikováno. Nové rozvody v zastavěném a zastavitelném území budou řešeny v rámci veřejných prostranství a ploch pro dopravu, v rozsáhlejších lokalitách jako součást příslušných funkčních ploch.³⁵

Energetika

Město je napájeno elektrickou energií venkovním primérním rozvodným systémem, ze kterého jsou venkovními přípojkami připojeny jednotlivé trafostanice. Stávající venkovní rozvodná síť je řešena částečně zemním kabelem a částečně venkovním vedením. Již jsou učiněny kroky, aby bylo venkovní vedení nahrazeno zemním kabelem. Způsob napájení obce je plně perspektivní a zůstane nezměněn (záležitost ČEZ, a.s.). Pro potřeby rozvojových lokalit se provede u stávajících trafostanic výměna transformátorů za výkonově vyšší jednotky. Pro výstavbu lehkého průmyslu a polyfunkční výstavbu u silnice II/355 je navržena nová trafostanice u silnice II/355. U nově navržených lokalit bude realizováno veřejné venkovní osvětlení. Jsou doplněny malé vodní elektrárny v k.ú. Hrochův Týnec a v k.ú. Blížňovice.

Radiokomunikace

Hrochův Týnec je pokryt signálem pro příjem televizních a rozhlasových vysílání z RKS Krásné. Správním územím prochází páteřní radioreleová trasa RS Krásné – RS Litický Chlum. Celé správní území obce Hrochův Týnec je vymezeným územím Ministerstva obrany ČR ve smyslu § 175 zák. č. 183/2006 Sb., v němž lze vydat územní rozhodnutí a povolit stavbu

³⁵ Územní plán Hrochův Týnec, Úplné znění po změně č.3 (textová část str. 20-22); <https://www.chrudim.eu/hrochuv-tynec/d-2207>

jen na základě závazného stanoviska VUSS Pardubice, je v ochranném pásmu letištního radiolokačního prostředku Letiště Pardubice.³⁶

Veřejné osvětlení

Je zpracován pasport veřejného osvětlení Hrochova Týnce a místních částí. Budou prováděny potřebné opravy a modernizace stávajícího veřejného osvětlení.

Informační systém

Komunikace veřejné správy města s občany probíhá prostřednictvím **Interaktivního webového portálu**: <https://www.hrochuvtync.cz/>. Je dostupný i ve verzi, jejíž navigace je maximálně zjednodušená a názorná, obsah zobrazen velkým písmem pro lepší čitelnost a některé části nabízí možnost předčítání: Zjednodušená verze stránek nejen pro seniory.

Prostřednictvím **Facebooku**: <https://www.facebook.com/Hroch%C5%AFv-T%C3%BDnec-Zpravodaj-1536657179907030/>. Zpravodaj Hrochova Týnce, slouží k informování obyvatel a široké veřejnosti o dění v obci, s možností vyjádření se k dění a stavu věcí ve městě.

Prostřednictvím služby pro občany i návštěvníky obce **mobilní aplikace V obraze** jsou předávány informace o aktualitách z webu obce – nově vložené zprávy, pozvánky na kulturní akce, fotogalerie, záznamy z úřední desky. Do aplikace se není třeba registrovat, uživatel neposkytuje žádná osobní data.

Hlášení informací **městským rozhlasem**.

Týnecký zpravodaj – občasník města Hrochův Týnec a místních částí Stičany, Blížňovice, Blansko, Skalice. Je vydáván čtyřikrát ročně Městským úřadem Hrochův Týnec v nákladu 850 ks a zdarma distribuován do všech domácností. Je k dispozici i v elektronické podobě: <https://www.hrochuvtync.cz/mesto-a-okoli/tynecky-zpravodaj/>.

1.1.5 Obce a regiony

Občanská vybavenost je na velikost města dobrá.

Městský úřad sídlí v Hrochově Týnci na adrese Smetanova 25, působí zde matriční úřad.

Základní škola I. a II. stupeň – zřizovatel město Hrochův Týnec, s celkovou kapacitou 400 dětí dostačuje i pro rozvoj obce. Ve školním roce 2019/2020 navštěvována 265 žáky, na maximum je využita kapacita školní družiny – 56 dětí.

Zřizovatelem **Mateřské školy** umístěné na adrese Sídliště 337 je město Hrochův Týnec. Provozní doba od 6:00 do 16 hodin, celková kapacita 100 dětí v roce 2019 naplněna.³⁷

Funguje zde **pobočka Základní umělecké školy** Jana Nepomuka Filčíka Chrast.

Speciální základní škola a praktická škola se nachází v nedaleké Chrudimi, kde je k dispozici DDM a SVČ. Pro děti v Hrochově Týnci se nabízí alternativa v podobě činnosti mladých hasičů. V Chrudimi je dostupné gymnázium i řada učebních oborů a odborných středních škol.

Lékařská péče: **OPL, spol. s r. o.** – všeobecné praktické lékařství; **MUDr. Tomáš Dostál** – gynekologicko-porodnická ambulantní péče; **MUDr. Markéta Kubešová** – praktické lékařství pro děti a dorost; **MUDr. Petra Vlková** – stomatolog; **Nowa Invest s.r.o., U Svatého Václava** – lékárna.

Česká pošta je v Hrochově Týnci otevřena v pracovní dny pondělí a středa do 16.30 hodin; úterý, čtvrtek a pátek do 16 hodin.

³⁶ Územní plán Hrochův Týnec, textová část str. 75-85); nabytí účinnosti 8.10.2012 <https://www.chrudim.eu/hrochuv-tync/d-2207>

³⁷ Žádost o poskytnutí vzdálené díle podpory obce MAS SKCH, z. s., str. 12-13

Prodej potravin je v Hrochově Týnci zajištěn v provozovnách Jednota Hlinsko Coop – Tuty, Můj obchod potravin.

Je pokryta základní řada sortimentu prodejen, dvě provozovny restauračního charakteru, pivnice, cukrárna a prodej točené zmrzliny. Ve venkovských místních částech prodejny potravin ani restaurace nejsou, pouze zájmový klub Hospoda U Marka ve Stičanech. S ohledem na velikost obce a podnikatelské činnosti v ní, zde chybí prodejna stavebnin a drogerie. Oba tyto sektory byly zrušeny.

Na území obce není bankomat.

Vzhledem k blízkosti větších center se předpokládá, že za vyšší občanskou vybaveností budou obyvatelé dojíždět do Chrudimi a Pardubic.

Hasičská zbrojnice SDH se nachází v Hrochově Týnci a Blížňovicích.

Na území obce nejsou poskytovány ubytovací služby (hotel, motel, penzion).

1.1.6 Odolné ekosystémy

Krajinný typ území je málo stabilní. Návrh územního plánu je proto zaměřen na ochranu ekologicky stabilnějších ploch a posílení ekologické stability krajiny-odolnosti vůči vodní a větrné erozi. Lesy se v katastru obce nacházejí v minimálním rozsahu. Ve všech částech obce jsou pouze malé plochy lesů podél vodních toků a v zemědělských plochách. Jedná se převážně o smrkové porosty (80 až 90 %), dalšími zastoupenými dřevinami jsou modřín, borovice, buk, bříza, olše, javor, jasan, lípa a jedle. Lesy se řadí do kategorie hospodářských lesů, které obhospodařují soukromí vlastníci. Zalesňování v katastru obce není prováděno.

Částmi Blížňovice a podél severovýchodního okraje Hrochova Týnce protéká řeka Novohradka; od severu na jih Hrochova Týnce protéká říčka Ležák, která je levostranným přítokem Novohradky. Mezi místními částmi Blížňovice a Blansko protéká vodní tok Žejbro, který je u Hrochova Týnce levostranným přítokem Novohradky. Znečištění podzemních vod může nastat vlivem pronikání škodlivých látek do půd. Rizikovým zdrojem škodlivin je zejména chemické hnojení na zemědělských pozemcích. K lokálnímu vsakování škodlivin může docházet v místech manipulace s nebezpečnými látkami u autoopraven, autodopravy, strojových parků, autovrakovišť, ... Je nutné v rámci územního a stavebního řízení zajistit bezpečné provozování těchto činností.

V řešeném území jsou vodoprávně stanovená záplavová území, aktivní zóny jsou zejména na toku Novohradky. Ohrožená část je severovýchodní strana Hrochova Týnce a severovýchodní část Stičan. Záplavové území také zasahuje severovýchodní polovinu zastavěného území místní části Blížňovice. Místní části Blansko se nebezpečí záplav nedotýká. Ležák protékající Hrochovým Týncem a Žejbro protékající mezi Blanskem a Blížňovicemi jsou nebezpečné zejména pro bezprostřední okolí toku.

Terén území se mírně svažuje od jihu směrem k severu, prochází jím dvě údolnice s vodními toky Ležákem a Novohradkou, které slouží jako přirozené svodnice srážkových vod. Údolnicí mezi Blanskem a Blížňovicemi teče říčka Žejbro. Zatravnění svodnic je zachováno pouze částečně. Toto zatravnění je třeba co nejvíce udržet, případně rozšířit, aby byla zachována a podpořena vsakovací schopnost území pro vodní srážky. Převážná část zemědělské půdy je zorněna, v území se vyskytuje malé procento lučních a lesních pozemků, což na svažitém terénu zvyšuje riziko erozního ohrožení, k jehož snížení je vhodné dodržovat výsadbu vhodných plodin, případně využívat pásové střídání plodin. Na západě zastavěného území Hrochova Týnce je vymezena plocha s možností vybudování záchytného retenčního příkopu

k zabránění vodní eroze půdy a zadržení vody v krajině. Je navržen záchytný retenční příkop na k.ú. Blížňovic.

Tok řeky Novohradky je významným krajinným prvkem zařazeným do ÚSES. Ve Stičanech se nachází ložisko cihlářských surovin Stičany – Hrochův Týnec.³⁸

Obecně závazná vyhláška města Hrochův Týnec stanoví systém nakládání s komunálním a stavebním odpadem na jeho území. *Komunální odpad* je svážen pravidelným svozem firmou AVE odpadové hospodářství s.r.o. Na území města je patnáct stanovišť a čtyři v místních částech, kde jsou umístěny kontejnery na *tříděný odpad*. Barevně odlišené sběrné nádoby slouží k třídění odpadu na papír, plasty, sklo, jedlé oleje a tuky, elektroodpad. Na stanovišti u hřbitova je umístěna nádoba na směsný komunální odpad. Po městě jsou rozmístěny kontejnery na BRKO. Prostřednictvím *sběrného dvora* v areálu bývalého statku, jehož provozovatelem je firma Recycling-kovové odpady a.s., občané mohou odevzdat i kovy, nebezpečný odpad, objemný odpad, směsný komunální odpad a textil. Přes všechna opatření dochází – díky nezodpovědnému chování některých občanů – často k situacím, kdy jsou odpady odkládány kolem kontejnerů v mnohdy neúnosném množství.

Ve fázi čipování nádob na směsný komunální odpad je plánované spuštění *MESOH – motivačního a evidenčního systému odpadového hospodářství*, jehož cílem je postupné snížení produkce směsného komunálního odpadu přirozenou cestou a pokles nákladů na odpadové hospodářství, díky kterému bude možné občanům poskytovat slevu na poplatky. Vstup do systému je zcela dobrovolný, má domácnosti motivovat k ekonomicky udržitelnému způsobu třídění odpadů (šlapání PET lahví; svoz pouze plných popelnic/pytlů; maximální separace, kdy nádoba na směsný komunální odpad neobsahuje tříditelné složky-sklo, textil, bio odpad). Na území města se nenachází plocha staré ekologické zátěže.

V roce 2018 byl uskutečněn projekt spolufinancovaný dotací Ministerstva životního prostředí - pořízení štěpkovače a velkoobjemových kontejnerů na BRKO, jehož cílem je změna současného způsobu odkládání a zpracování BRKO pocházejícího z domácností i z veřejné zeleně a snížení objemu smíšeného komunálního odpadu.

1.1.7 Dobré vládnutí

Město Hrochův Týnec je součástí Svazku obcí Košumberska, svazku Rozšíření vodovodu Chroustovice. Spadá do působnosti MAS Skutečsko, Košumbersko a Chrastecsko, je členem Sdružení místních samospráv ČR, Sdružení měst a obcí, Unie sebevědomé samosprávy, společníkem ve společnosti Lesní hospodářství s.r.o. Pověřeným obecním úřadem je město Chrast, Obcí s rozšířenou působností Chrudim. Působí zde matriční úřad. Není navázána partnerská spolupráce s jiným městem v ČR ani zahraniční.

Současným starostou obce je Ing. Petr Schejbal, místostarostou Leoš Kaplan (pro výkon funkcí uvolnění členové zastupitelstva). Na řízení obecních záležitostí se podílí dalších 9 členů zastupitelstva, které vzešlo z komunálních voleb v roce 2018. Na ustavujícím zastupitelstvu města Hrochův Týnec byly dne 31. 10. 2018 zřízeny výbory Finanční, Kontrolní, Kulturní, Výbor pro výběrová řízení a Výbor pro nemovitosti města. Ve městě funguje Přestupková

³⁸ Územní plán Hrochův Týnec, Úplné znění po změně č.3 (textová část str. 25-26); <https://www.chrudim.eu/hrochuv-tynec/d-2207>

komise a Výbor pro veřejné zakázky. V roce 2020 došlo ke změně ve složení zastupitelstva města.³⁹ V místních částech nejsou volené Osadní výbory.

Na webových stránkách města je zveřejněn schválený Rozpočet Hrochova Týnce na rok 2020, Schválená rozpočtová opatření č. 001/2020 a 002/2020 a Schválený střednědobý výhled rozpočtu města Hrochův Týnec na roky 2020-2022.

Dle rozpočtového opatření č. 2/2020, které bylo projednáváno a schváleno na zastupitelstvu dne 18. 6. 2020 pod číslem usnesení 003/2020/004/a, je rozpočet obce ztrátový. Ztráta bude pokryta přebytkem z hospodaření města z předchozích let.⁴⁰

V Hrochově Týnci je od 1. 4. 2019 do 31. 3. 2021 realizován projekt Efektivní veřejná správa obcí mikroregionu Košumbersko, jehož hlavním cílem je zvýšení kvality a efektivity procesů veřejné správy jednotlivých členských obcí Svazku obcí Košumberska. Dílčím cílem je tvorba strategického plánování, analytický rozbor důležitých oblastí veřejného dění ve městě, provedení pasportizace vybavení města, vzdělávání volených zástupců a zaměstnanců úřadu, pořízení jednotného mapového systému pro elektronizaci zaevidovaného vybavení města a zefektivnění komunikace s veřejností. Díky komplexnosti a návaznosti projektových aktivit se očekává zvýšení spokojenosti občanů s kvalitou a profesionalitou úředníků a volených zástupců, ale také obecně s kvalitou života v mikroregionu Košumbersko.⁴¹

Městská Policie Hrochův Týnec byla zřízena v rámci samostatné působnosti obce v roce 2015. Je orgánem obce, který plní úkoly při zabezpečování místních záležitostí veřejného pořádku a také další úkoly podle zákona č. 553/1991 Sb. o obecní policii. Strážníci zajišťují dohled nad veřejným pořádkem a spolupracují se složkami Integrovaného záchranného systému při dopravních nehodách a při zajištění pomoci zraněným osobám. Další oblastí činnosti je prevence kriminality na školách a školkách. Věnují se i odchytu toulavých a opuštěných zvířat - zejména psů. Pro občany Hrochova Týnce a okolních obcí, se kterými má policie uzavřenou veřejnoprávní smlouvu o činnosti, nabízí bezplatné řešení evidence čipů psů. Pro tento účel byla zakoupena univerzální čtečka čipů, jejímž prostřednictvím se snáze prokáže identita zaběhnutého, či odcizeného psa a rychleji se dohledá jeho majitel.⁴²

K událostem mimořádného charakteru ohrožujícím obyvatele města, na které je třeba bezprostředně reagovat (požáry, povodně, lokální záplavy, vichřice, ...), vyjíždí **Jednotka sboru dobrovolných hasičů Hrochův Týnec**. V rámci projektu IROP spolufinancovaného Evropskou unií, jehož účelem je pomoci zabezpečit ochranu obyvatelstva před mimořádnými událostmi vznikajícími v souvislosti s aktuálními změnami klimatu (zejména v urbanizované krajině), bylo v roce 2018 vybavení JSDH rozšířeno o dopravní automobil pro evakuaci a nouzové zásobování obyvatelstva.

Základním dokumentem pro řízení ochrany před povodněmi ve správním území města je Povodňový plán města Hrochův Týnec. Řeší opatření potřebná k odvrácení nebo zmírnění povodňových škod, ke kterým by mohlo dojít rozvodněním vodních toků a zaplavením nemovitostí při povodni. Obsahuje rozsah úkolů a činností při provádění opatření k ochraně před povodněmi na úrovni povodňové komise města Hrochův Týnec. Slouží též pro obyvatele při vyhledávání informací i v době mimo povodňové situace.⁴³

V minulosti v Hrochově Týnci působil asistent prevence kriminality. Mezi nejčastější problémy obcí patří alkohol, rušení nočního klidu, znečišťování veřejných prostranství a okolí domů, poškozování majetku, domácí násilí, záškoláctví. V oblasti bezpečnosti je využívána

³⁹ <https://www.hrochuvtync.cz/mestsky-urad/zastupitelstvo/>

⁴⁰ <https://www.hrochuvtync.cz/mestsky-urad/povinne-informace/>

⁴¹ <https://www.kosumbersko.cz/efektivni-verejna-sprava-obci-mikroregionu-kosumbersko/>

⁴² <https://dias963.wixsite.com/mphrochuvtync>

⁴³ <https://www.edpp.cz/povodnovy-plan/hrochuv-tync/>

obecně závazná vyhláška, ale nejsou nastavena systematická preventivní opatření.⁴⁴ V květnu 2020 byl Index kriminality na území obvodního oddělení Chrudim 4,9. Území je tedy v porovnání s územím obvodního oddělení Chrast (5,8), obvodního oddělení Heřmanův Městec (6) a celorepublikovým indexem kriminality (12,6) poměrně bezpečné. V porovnání s územím obvodního oddělení ve Skutči (2) je mírně vyšší.⁴⁵

Projekty města Hrochův Týnec spolufinancované z dotačních titulů realizované od roku 2019: **Název: Rekonstrukce chodníků podél II/335 ul. Nádražní, Hrochův Týnec**

Poskytovatel dotace: Státní fond dopravní infrastruktury

Název: Přístavba Základní školy Hrochův Týnec

Poskytovatel dotace: Ministerstvo pro místní rozvoj

Název: Letní kino Hrochův Týnec

Poskytovatel dotace: Pardubický kraj

Název: Stavební úpravy zámku – oprava stropní konstrukce

Poskytovatel dotace: Pardubický kraj

Název: Oprava střechy na kuželně v Blížňovicích

Poskytovatel dotace: Pardubický kraj

Název: Zámecká brána

Poskytovatel dotace: Svazek obcí Košumberska

Název: Sportovní hřiště Základní škola Hrochův Týnec

Poskytovatel dotace: Ministerstvo pro místní rozvoj

Název: Revitalizace zámeckého parku

Poskytovatel dotace: Ministerstvo životního prostředí

Název: Cesta přátelství

Poskytovatel dotace: Státní fond životního prostředí ČR

Název: Zámek Hrochův Týnec Změna využití 1. PP-1. NP

Poskytovatel dotace: Ministerstvo pro místní rozvoj

Název: Sběrný dvůr pro město Hrochův Týnec

Poskytovatel dotace: Ministerstvo životního prostředí

Název: Projektová dokumentace Kanalizace místních částí Blížňovice a Blansko

Poskytovatel dotace: Pardubický kraj

Název: Stavební úpravy zámku – repase oken a dveří

Poskytovatel dotace: Pardubický kraj

1.2 Dotazníkové šetření mezi občany

Anonymní dotazník „Vaše obec, vaše volba“ byl pro Hrochův Týnec přístupný do 3. února 2020. Před zahájením dotazníkového šetření byli občané o jeho konání informováni prostřednictvím webových stránek města Hrochův Týnec. Měli možnost vyplnit dotazník v elektronické (odkaz s informacemi umístěn na webu Hrochova Týnce, facebooku i na stránkách MAS), či papírové verzi (k dispozici na městském úřadě). Celkem bylo odevzdáno 104 odpovědí; 23 odpovědí bylo odesláno elektronicky a 81 odpovědí v papírové podobě. Návratnost dotazníku činí 5,15 % z celkového počtu obyvatel Hrochova Týnce. Cílem šetření bylo zjistit názory obyvatel na spokojenost s životem v obci; kvalitu a dostupnost

⁴⁴ Žádost o poskytnutí vzdálené díle podpory obce MAS SKCH, z. s., str. 9

⁴⁵ <https://www.mapakriminality.cz/>

služeb; jejich zájem účastnit se dění v obci; identifikovat oblasti, ve kterých spatřují největší problémy; úroveň informovanosti ze strany místní samosprávy; atd.

Veškeré podklady jsou dostupné na webu strategie obcí a dále u zpracovatele.

1.3 SWOT analýza

SWOT je zkratkou tvořenou anglickými slovy Strengths (silné stránky) - pozitivně působící faktory, které město může přímo ovlivňovat; Weaknesses (slabé stránky) - negativně působící faktory, které město může přímo ovlivňovat; Opportunities (příležitosti) - pozitivně působící faktory pocházející z vnějšího prostředí, které město nemůže přímo ovlivnit, ale může je využít a Threats (hrozby) - negativně působící faktory pocházející z vnějšího prostředí, které město nemůže přímo ovlivnit, ale může eliminovat jejich dopad.

Smyslem využití SWOT analýzy při tvorbě strategického plánu je shrnutí vnějších a vnitřních faktorů dle dat získaných ze socioekonomické analýzy a z výsledků dotazníkového šetření. Vznikne tak východisko pro formulování strategických cílů v návrhové části dokumentu, přičemž se předpokládá, že město dosáhne strategického úspěchu maximalizací silných stránek a příležitostí při minimalizaci nedostatků a hrozeb. Fokussní skupiny na veřejném projednání stanoví, co je dobré (funguje), co chybí či je realizováno s omezeními a zároveň, jaké jsou možnosti dalšího rozvoje či limity neovlivnitelné v daném městě.

Pro strategii rozvoje města Hrochův Týnec bylo stanoveno 6 klíčových oblastí rozvoje, které jsou v souladu s členěním dokumentu Česká republika 2030. První veřejně přístupné setkání fokusních skupin se mělo uskutečnit dne 8. 4. 2020, avšak vzhledem k preventivním opatřením v souvislosti s epidemií koronaviru bylo dne 13. 5. 2020 nahrazeno on-line hlasováním a následným setkáním 14. 5. 2020 (za dodržení nařízených hygienických opatření). Proběhla diskuse o platnosti jednotlivých bodů předložené SWOT analýzy, na jejímž základě byly určeny prioritní silné a slabé stránky, příležitosti i hrozby. Všechny připomínky a návrhy z jednání byly následně zpracovány do SWOT analýzy.

SILNÉ STRÁNKY	SLABÉ STRÁNKY
LIDÉ A SPOLEČNOST	
<ul style="list-style-type: none"> ↑ Výhodná geografická poloha – krátká dojezdová vzdálenost do Chrudimi, Pardubic, Chrasti, Skutče ↑ Dobrá občanská vybavenost /základní lékařské služby, lékárna; dostupnost ZŠ, MŠ a ZUŠ; Kulturní dům; letní kino ↑ Činnost evidovaných zájmových sdružení a spolků / RC Hrošiči, SDH, Rybáři, Sebeobrana 	<ul style="list-style-type: none"> ↓ Dostupnost bankovních služeb pro občany (chybí bankomat, bankovní služby) ↓ Vysoká vyjíždka za prací z důvodu nedostatečné nabídky kvalifikovaných míst a nízkého finančního ohodnocení ↓ Nedostatek pozemků pro výstavbu rodinných domů



HOSPODÁŘKÝ MODEL

↑ **Zájem o ochranu a rozvoj přírodního, urbanistického, architektonického a archeologického dědictví území; zachování jejich rázu v souladu s principy udržitelného rozvoje**

↑ Péče o bezpečnost obyvatel a návštěvníků města, prevence kriminality – činnost Městské policie

↑ Turisticky zajímavé cíle v obci i blízkém okolí (zámek, kostel, zámecká zahrada)

↓ **Dopravní situace ve městě / středem města HT prochází silnice I/17; nedostatečné zajištění bezpečnosti chodců; neexistence obchvatu města; nevyhovující prostor u autobusových zastávek**

↓ Špatný technický stav místních komunikací a chodníků, nedostatek chodníků, nebezpečná místa na komunikacích v HT i místních částech, nedostatek parkovacích kapacit, neudržované stavby ve městě, nepořádek (zbytky betonu, kamenů, ...), nedostatečná výsadba nových stromů a zeleně

↓ Chybí stezky pro cyklisty

ODOLNÉ EKOSYSTÉMY

↑ **Sběrný dvůr pro město Hrochův Týnec, zavádění Motivačního a evidenčního systému pro odpadové hospodářství (MESOH); v místních částech přenosné kontejnery**

↑ Relativně nízké znečištění okolního prostředí (chybí průmysl), zdrojem znečištění je především doprava; vlastní ČOV

↑ Venkovské prostředí

↓ **Neekologické chování obyvatel / odpadky v přírodě, mimo odpadkové koše a kontejnery, koncentrace sociálně slabých obyvatel žijících ve špatných hygienických podmínkách (3 sociálně vyloučené lokality); černé skládky**

↓ Vysoká ekologická zátěž v okolí průtahu města (zejména v pracovních dnech) + významné spolupůsobení firem provozujících (Nika) nebo využívajících (Bramac) kamionovou přepravu – zápach, hluk, prach, exhalace; topení nevhodnými palivy v lokálních topeništích

↓ Chybějící kanalizace a ČOV v místních částech

OBCE A REGIONY

↑ **Geografická poloha – dobrá dojezdová vzdálenost do Chrudimi, Pardubic, Chrasti, Skutče**

↑ Dobrá občanská vybavenost (lékař, obchody, pošta, lékárna, restaurace); dostupnost řemeslných služeb; bezpečné prostředí (Městská policie)

↑ Spolupráce v rámci regionu – členství ve svazku obcí Košumberska; v Místní akční skupině Skutečsko, Košumbersko, Chrastecko, z.s.; v dobrovolném svazku obcí Rozšíření vodovodu Chroustovice a Lesním hospodářství s.r.o.

↓ **Urbanistické centrum města je narušeno průtahem silnice 1.třídy (absence centra - místa pro shromažďování obyvatel); nekonceptní urbanistický rozvoj - promísení průmyslové a klidové zóny v lokalitě u zámku**

↓ Nedostatečné napojení na okolní obce, les Podbor, popř. okruh okolo města, pomocí bezpečných stezek pro cyklisty a pěší

↓ Nedostatek příležitostí pro bydlení, pracovních příležitostí a podnikání v místě



GLOBÁLNÍ ROZVOJ	
<ul style="list-style-type: none"> ↑ Nastartování zkvalitnění způsobu nakládání s odpady / sběrný dvůr pro město Hrochův Týnec, zavádění Motivačního a evidenčního systému pro odpadové hospodářství, tzv. MESOH; kontejnery a štěpkovače ↑ Existence turistických atraktivit místního i nadregionálního významu ↑ Dobrá meziobecní spolupráce v rámci regionu 	<ul style="list-style-type: none"> ↓ Nedostatek financí na opravy památek a související infrastruktury ↓ Neexistence nadregionálních koncepcí v oblasti ochrany krajiny, nadregionálních koncepcí v oblasti silniční dopravy; není strategie dopravy se sousedními obcemi; nevyužitý potenciál přeshraniční spolupráce ↓ Absence vysokorychlostního internetu a kvalitní infrastruktury pro sdílení dat
DOBŘE VLÁDNUTÍ	
<ul style="list-style-type: none"> ↑ Zefektivnění komunikace s občany, zvyšování transparentnosti městské agendy ↑ Hledání finančních zdrojů pro památky a rozvoj města ↑ Péče o bezpečnost občanů – činnost Městské policie HT 	<ul style="list-style-type: none"> ↓ Problémové soužití se sociálně nepřizpůsobivými spoluobčany /existence 3 sociálně vyloučených lokalit - 100 % podíl Romů/ ulice Riegrova a Zámecká; Čechova; ubytovna Ubytování a Bazar u Buldoka – nepořádek, hluk ↓ Úbytek ekonomicky aktivního obyvatelstva, nárůst počtu obyvatel ve věku 65 a více let /nízká motivace něco měnit, účastnit se veřejného života ↓ Chybí konkrétnější řešení pro nestandardní krizové situace
PŘÍLEŽITOSTI	HROZBY
LIDÉ A SPOLEČNOST	
<ul style="list-style-type: none"> ↗ Prorodinná politika – podpora pracovních příležitostí zahrnující osoby znevýhodněné na trhu práce / podpořit udržení mladých lidí v obci ↗ Zajištění dostatku pozemků pro výstavbu rodinných domů; změna územního plánu v případě, že stavebník má svůj pozemek ↗ Využití potenciálu pro rozvoj cestovního ruchu / využití zámku; využití řeky k vybudování stezky, či cesty k procházkám 	<ul style="list-style-type: none"> ↘ Nedostatečná kapacita MŠ vzhledem k novele školského zákona (povinnost přijímat dvouleté děti od roku 2020) ↘ Koncentrace sociálně slabých obyvatel žijících ve špatných hygienických podmínkách, nárůst podílu sociálně nepřizpůsobivých obyvatel, problém s migranty za prací z Ukrajiny / nepořádek, hluk ↘ Stárnutí obyvatel, úbytek ekonomicky aktivního obyvatelstva, nárůst počtu obyvatel ve věku 65 a více let



HOSPODÁŘKÝ MODEL

- **Umístění rychlostní radarů a dalších bezpečnostních prvků (retardéry) v problémových lokalitách**
- Oprava a výstavba chodníků, oprava osvětlení, zlepšení dopravního značení ve městě i v místních částech; navýšení parkovací kapacity ve městě (MěÚ, zdravotní středisko, ...); vybudování plánované cyklotrasy 4194
- Využití starých opuštěných hospodářských budov

- **Nadměrná nákladní doprava, hluk, prašnost**
- Nedostatek dostupného bydlení, stavebních parcel v majetku města
- Přetrvávání a růst dlouhodobé nezaměstnanosti (zvyk žít z podpory) u některých skupin obyvatelstva

ODOLNÉ EKOSYSTÉMY

- **Ochrana nezastavěné zemědělské půdy v extravilánu obce, posílení krajinné a ekologické funkce zeleně, posílení přirozeného vodního režimu**
- Výsadba vhodných plodin na zemědělských půdách jako prevence erozního ohrožení včetně výsadby nových stromů; ochrana významných prvků sídelní zeleně venkovských místních částí /zeleně na návších, aleje podél silnic, ... / vybudování cesty do sousedních obcí, vyspravení cesty původní (Dolní Bezděkov, Honbice, ...)
- Řešení odkanalizování a ČOV místních částí; více kontejnerů, častější svoz; využití starých nevyužitých budov

- **Neekologické chování občanů, koncentrace sociálně slabých obyvatel žijících ve špatných hygienických podmínkách**
- Zemědělská výroba – prováděna v souladu s ekologickým (zeleným) řešením
- Území je ohroženo záplavou z řeky Ležák, v posledních letech však naopak i suchem (vysychání vodních toků Žejbro, Ležák, Novohradka, ...)

OBCE A REGIONY

- **Vytváření přiměřené nabídky ploch pro rozvoj bydlení /podpora bytové výstavby, zajištění dostatek parcel pro výstavbu rodinných domů; výstavba obecních bytů**
- Podpora navýšení kapacity MŠ a vzdělávacích zařízení
- Výstavba nové, účelné hasičské zbrojnice

- **Nehodovost spojená s vysokou dopravní zátěží města po stávajících komunikacích, špatný stav chodníků a silnic v katastru obce**
- Chybějící kanalizace a ČOV v místních částech/Blansko, Blížňovice, Skalice
- Nedostatečné zajištění odborných služeb v obci (zubař, ...)



GLOBÁLNÍ ROZVOJ

- **Podpora rozvoje lokálních podnikatelských aktivit**
- Zvyšování atraktivity města a poskytovaných služeb pro návštěvníky v návaznosti na rozvoj cestovního ruchu / využití krajiny pro turistiku a rekreaci; propagace památek a zajímavých objektů
- Zavádění energeticky úsporných opatření s ohledem na ochranu životního prostředí

- **Nedostatek financí na realizaci opatření šetrných k životnímu prostředí v rámci rozvoje města**
- Nedostatečná nabídka atraktivních pracovních míst pro mladé vysokoškolsky vzdělané lidi - „odliv mozků“
- Podnikatelé jsou zahlceni běžnými provozními problémy, nezabývají se možným přesahem svých aktivit do globálního rozvoje / např. ekologická stopa jejich podnikání

DOBŘE VLÁDNUTÍ

- **Aktivní zapojování obyvatel obce do procesu strategického plánování a do života města – obnova a upevnění pocitu sounáležitosti obyvatel s územím, ve kterém žijí**
- Podpora podnikání a služeb, tvorba nových pracovních míst
- Zvyšování zájmu subjektů obce o projednávání věcí veřejných; větší zapojení místních částí; širší využití potenciálu efektivity komunikace s veřejností (např. placení správních poplatků platební kartou)







- **Nezájem občanů o veřejné dění, malá angažovanost místních obyvatel a snaha něco změnit vlastními silami**
- Nepříznivá sociální struktura obyvatelstva - absence nastavení způsobu komunikace se sociálně slabšími obyvateli a z toho plynoucí problém s jejich sociálním začleněním
- Problém se začleňováním obyvatel krátkodobě ubytovaných na území obce

2 Strategická (návrhová) část

Návrhová část Strategického dokumentu rozvoje města Hrochův Týnec („Strategický dokument rozvoje města“) vytyčuje základní směry budoucího vývoje do roku 2025 a umožňuje vedení města rozpoznat potenciál jeho rozvoje ve střednědobém až dlouhodobém období. Vychází z charakteristiky města, SWOT analýzy a výstupů jednání fokusních skupin. Zapojením vedení města, odborné veřejnosti i širší veřejnosti vznikl dokument, který byl k dispozici veřejnému připomínkování. Jeho úspěšnost je bezprostředně závislá na tom, zda zůstane „živým“ dokumentem, což předpokládá provádění potřebných aktualizací.

Dokument rozvoje vychází z již zpracovaných dokumentů a podkladů na úrovni města i vyšších územních celků, aby byla zajištěna jejich vzájemná propojenost.

V následující tabulce je znázorněn soulad oblastí rozvoje strategického dokumentu města se Strategií regionálního rozvoje (SRR 21+) a strategickým rámcem rozvoje ČR.

Oblasti rozvoje		
Strategický dokument města Hrochův Týnec	SRR 21+	ČR 2030
Lidé a společnost	Kvalita života, občanská společnost	Lidé a společnost 
Hospodářský model	Ekonomický rozvoj	Hospodářský model 
Odolné ekosystémy	Kvalita prostředí	Odolné ekosystémy 
Obce a regiony		Obce a regiony 
Globální rozvoj	Sítě	Globální rozvoj 
Dobré vládnutí	Veřejná správa a regionální rozvoj	Dobré vládnutí 

Na základě širšího kontextu se v současné době hovoří o pěti hnacích mechanismech chytrého venkova.

Pět hnacích mechanismů chytrého venkova:


1. Reakce na vyliďňování a demografické změny.
2. Hledání místního řešení škrťů ve veřejných financích a centralizace veřejných služeb.
3. Využívání vazeb s malými a velkými městy.
4. Maximalizace role venkovských oblastí při přechodu na oběhové a nízkouhlíkové hospodářství.
5. Podpora digitální transformace venkovských oblastí.⁴⁶

⁴⁶ https://enrd.ec.europa.eu/sites/enrd/files/enrd_publications/publi-enrd-rr-26-2018-cs_0.pdf, str. 8

Novým tématem v oblasti tvorby strategií rozvoje obcí je důraz na zavádění SMART řešení při vytváření dobrých podmínek pro život lidí (well-being), a to kdekoli v České republice. Projekt SMART City Česko je oporou pro připravovanou koncepci SMART venkova. Jedná se jak např. o inovace v dosavadních technologických nástrojích, výrobcích, postupech a službách, tak o zcela nová řešení společných potřeb území s cílem posílit odolnost regionů upevněním jejich soudržnosti.

SMART řešení by vždy měla splňovat následující principy, na nichž je tato koncepce založena:

- Princip odolnosti - odolnost lidí a komunit, lokální ekonomiky, prostředí a soudržnosti v území.
- Princip „krátkých vzdáleností“ – vše, co je možné zajistit lokálně, je třeba zajistit lokálně.
- **Princip spolupráce k dosažení efektivity řešení** - spolupráce se všemi partnery v území (formou tzv. participativního designu).
- Princip jednoho řešení s několika rovnocennými efekty – řešení více potřeb najednou holistickým přístupem.
- Princip koheze a komplementarity – nové řešení vede k vyrovnávání příležitostí, snižuje tenze, řešení na sebe navazují.
- Princip změny směru - služby a práce chodí za lidmi, ne lidé za prací a službami.
- Princip horizontálního a vertikálního propojení - spolupráce a propojení na všech úrovních je základním předpokladem pro dosažení odolnosti a soudržnosti.
- Princip hodnocení řešení z hlediska posílení odolnosti - lidí, komunit a území, k využití digitalizace a výzkumu jako nástrojů, které přinášejí nové technologické nástroje a inovativní řešení, k dosažení uhlíkové neutrality.



... každá kapka tvoří oceán, v každé obci jde o její udržitelný rozvoj. Organizace spojených národů toto vyjádřila *sedmnácti cíli*, které mají být dosaženy do roku 2030. Zohledňují základní témata udržitelnosti na světové úrovni. Ne všechny cíle se však konkrétně dotýkají každé obce nebo města v plném rozsahu.⁴⁷

Součástí Strategie rozvoje Pardubického kraje 2021-2027 je příloha 1.25: Přehled koncepcí Pardubického kraje.

Odkazy na výše uvedené dokumenty jsou součástí strategie města Hrochův Týnec pro upřesnění často používaných nových termínů v souvislosti se strategickým plánováním.

⁴⁷ http://prosperujiciobecbudoucnosti.cz/wp-content/uploads/2020/03/SMART-Cesko_jak-uskutecnit-SMART-reseni.pdf

2.1 Rozvojová střednědobá vize

Úloha vize – odpovídá na otázku, jakého stavu rozvoje chce město v budoucnu dosáhnout.

Vize města Hrochův Týnec:

Město Hrochův Týnec je atraktivní nabídkou, jak bydlet na venkově a využívat dostupnosti kvalitního občanského vybavení a služeb. Vyznačuje se úctou k historii a tradicím; zájmem o posilování rodinných vazeb, dobrých sousedských vztahů a rozvoj komunitní pospolitosti. Dává rovné šance na příjemný život, uplatnění vzdělanosti a ekonomickou stabilitu všem svým obyvatelům.

Pro naplnění strategické vize jsou stanoveny rozvojové oblasti, na které by se město v daném časovém horizontu mělo při realizaci rozvojové strategie soustředit. Proto je dokument rozdělen do výše uvedených šesti rozvojových oblastí (v souladu s členěním dokumentu Česká republika 2030). Specifické cíle slouží k upřesnění strategických cílů. Opatření zastřešují soubor konkrétních aktivit a stanoví přístup k řešení.

2.2 Strategické cíle, specifické cíle, opatření

V následujících tabulkách jsou **OBLASTI** rozvoje číslovány římskými číslicemi **I - VI**. **STRATEGICKÉ CÍLE** jsou označeny takto: první číslice (římská) je číslem oblasti, druhá značí pořadí cíle v dané rozvojové oblasti.

SPECIFICKÉ CÍLE jsou označeny třemi číslicemi – první znamená příslušnost k dané oblasti rozvoje, druhá příslušnost ke strategickému cíli a třetí určuje jeho pořadí.

OPATŘENÍ jsou označena čtyřmi číslicemi – první značí příslušnost k dané oblasti rozvoje, druhá k strategickému cíli, třetí k specifickému cíli a čtvrtá určuje jeho pořadí.

I. Lidé a společnost

Hrochův Týnec je menším městem rozkládajícím se v Polabské nížině v místě soutoku řeky Novohradky a řeky Ležák. Přiměřená kvalita občanské vybavenosti spolu s dobrou dojezdovou vzdáleností do větších center vytváří předpoklady pro spokojený život obyvatel a zároveň zvyšuje atraktivitu města pro případné zájemce o trvalé bydlení, jejíž udržení spočívá v pravidelné modernizaci v souladu s aktuálními trendy.

Město podporuje činnost místních spolků. Děti mají k dispozici poměrně širokou nabídku volnočasových aktivit (komunitní škola, kroužky, ZUŠ). Přiměřená organizace jejich volného času je prevencí ke vzniku sociálně patologických jevů. Zázemí pro volnočasové



aktivity je dostupné pro všechny věkové skupiny obyvatelstva; je průběžně rozšiřováno, udržováno a modernizováno. V současné době je vnímána potřeba rozšiřování klidových zón a reprezentativních prostranství, která vytváří prostor pro spokojený komunitní život obyvatel.

Oblast	Strategický cíl	Specifický cíl	Opatření
I Lidé a společnost	I.1 Zlepšování kvality života obyvatel s důrazem na sociálně vyloučené lokality (SVL)	I.1.1 Kvalitní bydlení a životní podmínky ve městě	I.1.1.1 Podpora kvality bydlení
			I.1.1.2 Rozvoj služeb ve městě
			I.1.1.3 Rozvoj infrastruktury města ⁴⁸ / veřejné budovy
			I.1.1.4 Péče o veřejná prostranství ⁴⁹
		I.1.2 Prorodinná opatření	I.1.2.1 Podpora komunitních aktivit s vazbou na tradice a mezigenerační spolupráci
			I.1.2.2 Podpora prorodinných aktivit
		I.1.3 Volnočasová a zájmová činnost	I.1.3.1 Podmínky pro rozvoj spolkových aktivit
			I.1.3.2 Podpora volnočasových (kulturních a sportovních) aktivit

Čeho chceme dosáhnout?

- Spokojeného bydlení všech obyvatel v obci.
- Moderních služeb dostupných v místě bydliště.
- Technického stavu infrastruktury a nemovitého majetku obce odpovídajícího kvalitou, dostupností i kapacitou aktuálním potřebám.
- Dobrého stavu veřejných prostranství, klidových zón a životního prostředí na území obce.
- Sounáležitosti obyvatel s místem, kde žijí.
- Zlepšení soudržnosti a funkčnosti rodiny.
- Rozvíjení činnosti spolků jako základního kamene života na venkově.
- Pestré nabídky možností trávení volného času ve smyslu kulturních, sportovních a dalších volnočasových aktivit.

⁴⁸ Výstavba, rekonstrukce, opravy a údržba

⁴⁹ Zřizování, obnova a údržba veřejné zeleně

II. Hospodářský model

Město je plynofikováno, napojeno na rozvod vody a kanalizaci, je vybudována ČOV. Dle finančních možností města je prioritou zajištění stejného rozsahu služeb i pro místní části, rozvojové plochy a okrajové části města.

V území se nachází řada památek, o které je třeba pečovat. Kromě podpory rekonstrukcí, revitalizací a renovací je důležité hledat jejich využití i k jiným smysluplným účelům (např. pro potřeby obyvatel města), v čemž může pomoci propagace a kvalitní informovanost obyvatel s pomocí moderních technologií. Pro rozvoj cestovního ruchu je pak nezbytné modernizovat občanské vybavení, rozšířit ubytovací a stravovací kapacity, které ve městě v podstatě chybí.

Středem města prochází silnice I/17, která sice zajišťuje dobré dopravní spojení s okolními městy, ale zároveň představuje zdroj hluku a znečištění města. Řešením je např. vybudování obchvatu kolem města, který by zabránil vjezdu tranzitní dopravy na jeho území a výrazně by napomohl bezpečnosti provozu. Tu nyní řeší rozmístění radarů při vjezdech do města.

Oblast	Strategický cíl	Specifický cíl	Opatření
II Hospodářský model	II.1 Zlepšování dostupnosti služeb	II.1.1 Bezpečnost provozu, alternativní druhy dopravy	II.1.1.1 Podpora kvality a bezpečnosti dopravní infrastruktury
		II.1.2 Rozvoj cestovního ruchu a souvisejících služeb	II.1.2.1 Podpora rozvoje cestovního ruchu a spolupráce místních podnikatelských subjektů
			II.1.2.2 Péče o památky jako zdroje příjmů
II.1.3 Podpora lokální produkce a spolupráce místních firem	II.1.3.1 Zajištění podmínek pro rozvoj nových forem podnikání, podpora inovací		

Čeho chceme dosáhnout?

- Zlepšení dopravní infrastruktury a dopravní obslužnosti, dostatku parkovacích míst, zajištění bezpečnosti provozu.
- Lepší nabídky služeb podporujících rozvoj cestovního ruchu.
- Využití potenciálu místních podnikatelů, inovací a rozmanitých forem podnikání.
- Zajištění hospodárné péče o památky a rozvoje nástrojů digitalizace.

III. Odolné ekosystémy

Samospráva města se snaží o rozvoj v souladu s principy udržitelného rozvoje, minimalizaci vlivu znečištění a jeho dopadu na globální změny klimatu. Zajišťuje funkční moderní odpadové hospodářství; dostatečnou informovanost, výchovu, vzdělávání a osvětu pro zdravé životní prostředí. Ve městě a blízkém okolí nevznikají provozy zatěžující životní prostředí, není zde plocha staré ekologické zátěže.

Území spadá do povodí významného vodního toku Novohradky, kde při průtoku velkých vod dochází k záplavám. Je třeba zajistit ochranu města před povodněmi spoluprací s podnikem Povodí Labe, který plánuje realizaci stavby ochranného prvku - suchého poldru Kutřín - ke stabilizaci situace.

Pro aktivní využívání okolní krajiny je třeba obnovovat cestní síť v krajině, která zajistí dobrou prostupnost pro chodce i turisty a bude možné ji plnohodnotně využívat pro rekreační účely. Obnova mimosídelních cest rovněž souvisí s výsadbou doprovodné zeleně podél těchto cest, která pomáhá vytvářet specifický charakter krajiny.

Město se zaměří na ochranu a posílení ekologické stability krajiny, odolnost vůči vodní a větrné erozi, vytváření podmínek pro návrat původních biotopů.

Oblast	Strategický cíl	Specifický cíl	Opatření
III Odolné ekosystémy	III.1 Péče o prostředí města a šetrné využívání krajiny	III.1.1 Dobudování a modernizace stávající technické infrastruktury v oblasti péče o životní prostředí	III.1.1.1 Zásobování vodou a energiemi na principech udržitelného rozvoje
		III.1.2 Zajištění ekologického a environmentálního přístupu k životnímu prostředí	III.1.2.1 Zlepšování prostupnosti území
			III.1.2.2 Vytváření podmínek pro zadržování vody v krajině a protipovodňová opatření
			III.1.2.3 Environmentální komunitní aktivity
III.1.3 Recyklace, péče o zdroje	III.1.3.1 Minimalizace negativních vlivů znečištění na životní prostředí		

Čeho chceme dosáhnout?

- Snižování míry znečištění životního prostředí (např. snižováním produkce komunálního odpadu a dalších vlivů znečištění).
- Zodpovědného přístupu k nakládání se zdroji (např. systematická péče o vodní a další přírodní zdroje ve městě).
- Aktivního zapojení obyvatel města do ochrany životního prostředí a do oběhového hospodářství.
- Zmírňování dopadu klimatických změn na životní prostředí.

IV. Obce a regiony

Město Hrochův Týnec aktivně spolupracuje s dalšími obcemi a aktéry (svazky obcí, MAS, apod.) v regionu. Otvírá si tím cestu k realizaci společných projektů, na které by chyběl finanční i personální potenciál, a které se tak stávají efektivnější a hospodárnější.

Svoji pozornost nyní zaměří především na místní podnikatelské subjekty, protože lokální produkty a projekty zvyšují nejen kvalitu života ve městě, ale i jeho atraktivitu pro návštěvníky. Podpora lokálního podnikání umožní zlepšit zaměstnanost místních obyvatel a tím podpoří nejen celkový hospodářský růst města, ale i kvalitu rodinného života jeho obyvatel. Jedná se např. o potenciál realizace společenských akcí, péči o vzhled města, údržbové aktivity, propagaci a informovanost, apod. Snahou o maximální zapojení obyvatel do dění ve městě se posílí prostor pro komunitní soudržnost.

Oblast	Strategický cíl	Specifický cíl	Opatření
IV Obce a regiony	IV.1 Zlepšování regionální spolupráce v návaznosti na aktuální potřeby venkova	IV.1.1 Podpora lokální soběstačnosti, vyvážený urbánní rozvoj	IV.1.1.1 Vytváření příznivých podmínek pro rozvoj podnikání, podpora inovací
		IV.1.2 Posilování lokální soudržnosti s ohledem na zapojení místních částí	IV.1.2.1 Rozšiřování a posilování lokálních partnerství (spolupráce)
		IV.1.3 Rozvoj komunit	IV.1.3.1 Zvyšování participace komunit

Čeho chceme dosáhnout?

- Zlepšení technického zázemí pro rozvoj podnikání a zavádění inovací.
- Rozvoje lokální spolupráce a koordinovaných způsobů řešení.
- Aktivního zapojení všech aktérů do rozvoje města.

V. Globální rozvoj

Město Hrochův Týnec nadále rozvíjí a prohlubuje spolupráci s Pardubickým krajem a obcemi ČR v oblasti připravenosti na řešení globálních problémů. Využívá příklady dobré praxe a zkušeností prostřednictvím navázání spolupráce jak doma, tak se vzdálenějšími obcemi v zahraničí. Zlepšuje koordinaci rozvoje města v návaznosti na strategie rozvoje ČR a při řešení globálních problémů zohledňuje soudržnost v rámci EU, OSN, apod.



Oblast	Strategický cíl	Specifický cíl	Opatření
V Globální rozvoj	V.1 Zohledňování globálních trendů v každodenním životě lidí	V.1.1 Realizace integrovaných řešení s nadregionálními partnery	V.1.1.1 Rozvoj stávající spolupráce a navazování nových partnerství
		V.1.2 Posilování společenské odpovědnosti a zohlednění regionálních specifik	V.1.2.1 Sledování globálních trendů (se světovým dopadem ⁵⁰), připravenost na klimatickou změnu, zohlednění lokálních potřeb
			V.1.2.2 Uvádění opatření na ochranu zdraví do praxe

Čeho chceme dosáhnout?

- Zvýšení připravenosti na klimatickou změnu.
- Koordinace aktivit při řešení globálních problémů.

VI. Dobré vládnutí

Město Hrochův Týnec opírá oblast vládnutí o dobrou znalost místních potřeb a problémů. V současné době díky činnosti městské policie nezaznamenává zvýšená rizika v oblasti bezpečnosti a veřejného pořádku. Největším rizikem je vysoká intenzita silničního provozu související s nákladní dopravou.

Pro nalezení efektivních řešení slabých míst města je nezbytná ochota občanů aktivně se zapojovat do rozhodovacích procesů a komunitních aktivit. Účinným nástrojem se může stát využití moderních metod řízení a nových technologií, díky kterým se zvýší efektivita komunikace s veřejností a posílí kvalitní výkon veřejné správy, transparentnosti i řádného a ekonomicky zdravého hospodaření.

Město bude podporovat zdravý patriotismus a zapojení občanů i využitím participativního rozpočtu, díky kterému mohou občané realizovat své návrhy.

⁵⁰ Např. Covid pandemie



Oblast	Strategický cíl	Specifický cíl	Opatření
VI Dobré vládnutí	VI.1 Zapojování veřejnosti do života města (participace a partnerství)	VI.1.1 Uplatňování postupů zvyšujících efektivitu veřejné správy	VI.1.1.1 Nastavení efektivní komunikace mezi úřadem a občany
		VI.1.2 Zvyšování pocitu bezpečí obyvatel a příjemného bydlení	VI.1.1.2 Zajištění podmínek pro bezpečný a příjemný život včetně místních částí

Čeho chceme dosáhnout?

- Pozitivního vnímání města ze strany veřejnosti.
- Efektivního využívání nástrojů digitalizace služeb včetně úřadu.
- Aktivního zapojení občanů do dění v obci.

3 Implementace

Pro úspěšnou implementaci strategického dokumentu města je třeba stanovit způsob realizace navrhovaných záměrů a definovat všechny aktéry, kteří se do samotné realizace strategického dokumentu mohou aktivně zapojovat včetně stanovení zodpovědnosti.

3.1 Akční plán

Priorita v každé oblasti rozvoje je barevně zvýrazněna a platí do nejbližší aktualizace.

Oblast rozvoje	I Lidé a společnost				
Opatření	Rozvojová aktivita	Zdroj financování	Předpokládané náklady (v tis. Kč)	Odpovědnost	Termín realizace
I.1.2.1 Podpora komunitních aktivit s vazbou na tradice a mezigenerační spolupráci	Kulturní dům HT - úpravy	rozpočet obce, dotace	výše nákladů – viz tabulka v příloze	zastupitelstvo, vedení města	do roku 2023
	Podpora komunitních aktivit /festivaly, poutě, sportovní akce	rozpočet obce, dotace	nyní nelze určit	zastupitelstvo, vedení města, spolky	do roku 2023
	Kulturní dům Blížňovice	rozpočet obce, dotace	výše nákladů – viz tabulka v příloze	zastupitelstvo	do roku 2023
	Rozvoj podmínek pro zapojování obyvatel do života v obci (aktivizace a participace, lokální komunitní programy, činnost komunitních center)	rozpočet obce, dotace	nyní nelze určit	zastupitelstvo	do roku 2023
I.1.1.1 Podpora kvality bydlení	Bytová výstavba	rozpočet obce, dotace	nyní nelze určit	vedení města, zastupitelstvo	do roku 2023
	Veřejné osvětlení - rekonstrukce	rozpočet obce, dotace	výše nákladů – viz tabulka v příloze	zastupitelstvo	do roku 2023
	Získání pozemků pro výstavbu rodinných domů do majetku obce / zasíťování parcel	rozpočet obce, dotace	nyní nelze určit	zastupitelstvo	do roku 2023
	Nabídka rozmanitých forem bydlení (podporované, krizové, přístupné)	rozpočet obce, dotace	nyní nelze určit	zastupitelstvo	do roku 2023



	Kamerový systém	rozpočet obce, dotace	nyní nelze určit	zastupitelstvo	do roku 2023
	Demolice nemovitosti v HT, Čechova 181	rozpočet obce, dotace	výše nákladů – viz tabulka v příloze	zastupitelstvo	do roku 2023
I.1.1.2 Rozvoj služeb ve městě	Nové formy vzdělávání včetně celoživotního (rekvalifikace, e-learning, zvyšování odbornosti, poradenské aktivity pro podnikatele, motivační semináře, vzdělávání veřejnosti, VU3V)	rozpočet obce, dotace	nyní nelze určit	zastupitelstvo	do roku 2023
	Péče o kvalitu vzdělávání (MŠ, ZŠ, komunitní škola, rodinné centrum)	rozpočet obce, dotace	nyní nelze určit	zastupitelstvo	do roku 2023
	Zlepšování občanské vybavenosti (např.: oprava výlohy masny)	rozpočet obce, dotace	nyní nelze určit	zastupitelstvo	do roku 2023
	Digitalizace služeb (pošta, zdraví, vzdělání, kultura, ...) např.: eshop, informační systémy	rozpočet obce, dotace	nyní nelze určit	zastupitelstvo	do roku 2023
	Služby v oblasti zdraví (posilování ochrany zdravého životního stylu)	rozpočet obce, dotace	nyní nelze určit	zastupitelstvo	do roku 2023
I.1.1.3 Rozvoj infrastruktury města ⁵¹ (veřejné budovy)	Péče o veřejné budovy a veřejné prostory v majetku obce / rekonstrukce a údržba MěÚ, výstavba hasičské zbrojnice, ZŠ, MŠ, ZUŠ, bytový dům Nádražní č. 262, sportovní zařízení, statek u zámku	rozpočet obce, dotace	výše nákladů – viz tabulka v příloze	zastupitelstvo, vedení města	do roku 2023

⁵¹ Výstavba, rekonstrukce, opravy a údržba



I.1.1.4 Péče o veřejná prostranství ⁵²	Obnova zeleně ve městě	rozpočet obce, dotace	výše nákladů – viz tabulka v příloze	zastupitelstvo	do roku 2023
	Zámecký park	rozpočet obce, dotace	výše nákladů – viz tabulka v příloze	zastupitelstvo	do roku 2023
I.1.2.2 Podpora prorodinných aktivit	Sladování rodinného a pracovního života (péče o děti nebo stárnoucí rodiče, příměstské tábory, prodloužení pracovní doby MŠ, ŠD)	rozpočet obce, dotace	nyní nelze určit	vedení města, zastupitelstvo	do roku 2023
	Posilování rodinných vazeb, mezigenerační vazby a sdílené služby, (pečovatelské služby, pomoc v domácnosti, hlídání dětí, návštěvy seniorů, doprava)	rozpočet obce, dotace	nyní nelze určit	zastupitelstvo	do roku 2023
	Zvyšování rodičovských kompetencí na podporu soudržnosti a funkčnosti rodiny (motivační a osvětové aktivity)	rozpočet obce, dotace	nyní nelze určit	zastupitelstvo	do roku 2023
I.1.3.1 Podmínky pro rozvoj spolkových aktivit	Podpora činnosti spolků (finanční příspěvky, sponzoring)	rozpočet obce, dotace	nyní nelze určit	zastupitelstvo, spolky	do roku 2023
	Infrastruktura - Hřiště Tatran, atd.	rozpočet obce, dotace	výše nákladů – viz tabulka v příloze	zastupitelstvo	do roku 2023
	Podmínky pro standardizaci činnosti spolků včetně personálních kapacit	rozpočet obce, dotace	nyní nelze určit	zastupitelstvo	do roku 2023
I.1.3.2 Podpora volnočasových (kulturních a sportovních) aktivit	Tvorba podmínek pro rozmanitou nabídku zájmových a volnočasových aktivit	rozpočet obce, dotace	nyní nelze určit	zastupitelstvo, spolky	do roku 2023

⁵² Zřizování, obnova a údržba veřejné zeleně



	Výstavba a údržba zařízení pro volnočasové aktivity (oprava kuželny Blížňovice, údržba a rozvoj sportovišť)	rozpočet obce, dotace	nyní nelze určit	zastupitelstvo, spolky	do roku 2023
Oblast rozvoje	II Hospodářský model				
Opatření	Rozvojová aktivita	Zdroj financování	Předpokládané náklady (v tis. Kč)	Odpovědnost	Termín realizace
II.1.2.1 Podpora rozvoje cestovního ruchu a spolupráce místních podnikatelských subjektů	Zvyšování atraktivity území (budování stezek pro pěší)	rozpočet obce, dotace	nyní nelze určit	zastupitelstvo	do roku 2023
	Rekonstrukce zámku	rozpočet obce, dotace	výše nákladů – viz tabulka v příloze	zastupitelstvo	do roku 2023
	Propagace kulturních a přírodních památek a místních subjektů	rozpočet obce, dotace	nyní nelze určit	zastupitelstvo	do roku 2023
	Zvyšování kvality informovanosti návštěvníků (digitalizace, atd.)	rozpočet obce, dotace	nyní nelze určit	zastupitelstvo	do roku 2023
	Prodej ze dvora, apod.	rozpočet obce, dotace	nyní nelze určit	zastupitelstvo	do roku 2023
	Agroturistika, ekoturistika	rozpočet obce, dotace	nyní nelze určit	zastupitelstvo	do roku 2023
II.1.1.1 Podpora kvality a bezpečnosti dopravní infrastruktury	Opravy a údržba místních komunikací a související infrastruktury/ místní komunikace, parkoviště a odstavné plochy, mosty, opěrná zeď	rozpočet obce, dotace	výše nákladů – viz tabulka v příloze	vedení města, zastupitelstvo	do roku 2023



	Pěší doprava/údržba a výstavba chodníků	rozpočet obce, dotace	nyní nelze určit	zastupitelstvo	do roku 2023
	Péče o kvalitu a bezpečnost dopravního spojení s okolními obcemi (cyklostezky - např. „Cyklokomunikace územím Novohradky“, zastávky, ...)	rozpočet obce, dotace	nyní nelze určit	zastupitelstvo	do roku 2023
	Společná řešení /meziobecní a regionální spolupráce/ v oblasti dopravní obslužnosti (sdílená auta)	rozpočet obce, dotace	nyní nelze určit	zastupitelstvo	do roku 2023
II.1.3.1 Zajištění podmínek pro rozvoj nových forem podnikání, podpora inovací	Podpora nových druhů služeb a podnikání (zdravotní, sociální, mikropodniky, podnikání na zkoušku...)	rozpočet obce, dotace	nyní nelze určit	zastupitelstvo	do roku 2023
	Využívání nových forem pracovních příležitostí (flexibilní formy, mezigenerační tandemy, tréninková místa, komunitně prospěšné zaměstnávání, ...)	rozpočet obce, dotace	nyní nelze určit	zastupitelstvo	do roku 2023
	Kvalitní infrastruktura (internet, apod.)	rozpočet obce, dotace	nyní nelze určit	zastupitelstvo	do roku 2023
II.1.2.2 Péče o památky jako zdroje příjmů	Oprava, údržba, rekonstrukce/ zámek, kostel, hřbitov, kříže, atd.	rozpočet obce, dotace	výše nákladů – viz tabulka v příloze	zastupitelstvo	do roku 2023
	Využití digitalizace a spolupráce s okolními obcemi (označení, informační systém)	rozpočet obce, dotace	nyní nelze určit (dle zapojených partnerů, např. svazků)	zastupitelstvo	do roku 2023
Oblast rozvoje	III Odolné ekosystémy				



Opatření	Rozvojová aktivita	Zdroj financování	Předpokládané náklady (v tis. Kč)	Odpovědnost	Termín realizace
III.1.1.1 Zásobování vodou a energiemi na principech udržitelného rozvoje	Kanalizace a vodovod (vybudování ČOV v místních částech)	rozpočet obce, dotace	výše nákladů – viz tabulka v příloze	zastupitelstvo, vedení města	do roku 2023
	Rozvoj modrozelené infrastruktury (travnaté pásy, stromořadí, zelené střechy), revitalizace vodních zdrojů (obnova studní), využití srážkové vody	rozpočet obce, dotace	nyní nelze určit	zastupitelstvo	do roku 2023
III.1.3.1 Minimalizace negativních vlivů znečištění na životní prostředí	Podpora sběru, separace a využití biologicky rozložitelného odpadu (místa pro kontejnery)	rozpočet obce, dotace	výše nákladů – viz tabulka v příloze	zastupitelstvo	do roku 2023
	Rekonstrukce budovy statku (sběrný dvůr)	rozpočet obce, dotace	výše nákladů – viz tabulka v příloze	zastupitelstvo	do roku 2023
	Snižování energetické náročnosti budov v majetku obce (vhodné vytápění, zateplení, ...)	rozpočet obce, dotace	nyní nelze určit	zastupitelstvo	do roku 2023
	Likvidace zárodků černých skládek	rozpočet obce, dotace	nyní nelze určit	zastupitelstvo	do roku 2023
	Podpora ekologického a trvale udržitelného hospodaření na zemědělské půdě	rozpočet obce, dotace	nyní nelze určit	zastupitelstvo	do roku 2023
III.1.2.1 Zlepšování prostupnosti území	Opravy a obnovy lesních a polních cest	rozpočet obce, dotace	nyní nelze určit	zastupitelstvo	do roku 2023
	Meliorační příkop v Blížňovicích	rozpočet obce, dotace	600	zastupitelstvo	do roku 2023



III.1.2.2 Vytváření podmínek pro zadržování vody v krajině a protipovodňová opatření	Spolupráce s podnikem Povodí Labe při realizaci stavby ochranného protipovodňového prvku - suchého poldru Kutřín	rozpočet obce, dotace	nyní nelze určit	zastupitelstvo	do roku 2023
	Revitalizace rybníků a vodních zdrojů	rozpočet obce, dotace	nyní nelze určit	zastupitelstvo	do roku 2023
III.1.2.3 Environmentální komunitní aktivity	Vzdělávání a motivace občanů k odpovědnému přístupu k životnímu prostředí	rozpočet obce, dotace	nyní nelze určit	vedení města, zastupitelstvo, občané	do roku 2023
	Společná kultivace veřejných ploch, komunitní zahrady, dílny, ...	rozpočet obce, dotace	nyní nelze určit	zastupitelstvo	do roku 2023
Oblast rozvoje	IV Obce a regiony				
Opatření	Rozvojová aktivita	Zdroj financování	Předpokládané náklady (v tis. Kč)	Odpovědnost	Termín realizace
IV.1.3.1 Zvyšování participace komunit	Snaha o zapojení všech věkových a sociálních skupin do společenského dění v obci (pěstování tolerance k odlišnostem mezi lidmi, sousedství, dobrovolnictví, péče o veřejné prostory)		není relevantní	vedení města, zastupitelstvo, občané, spolky	do roku 2023
	Podpora celoživotního vzdělávání, např. finanční, digitální (včetně digitální gramotnosti seniorů), občanská, mediální a zdravotní gramotnost	rozpočet obce, dotace	alespoň cestovní náhrady pro lektora	zastupitelstvo	do roku 2023
	Podpora aktivního začleňování podnikatelů, neformálních skupin a občanských iniciativ do rozvoje regionu		není relevantní	zastupitelstvo	do roku 2023



	Zvyšování dostupnosti sociálních služeb posilováním komunitních aktivit a rozvojem sdílené a neformální péče		není relevantní	zastupitelstvo	do roku 2023
IV.1.2.1 Rozšiřování a posilování lokálních partnerství (spolupráce)	Aktivní členství v regionálních iniciativách a organizacích (svazcích, MAS, ...)		není relevantní	vedení města, zastupitelstvo, občané, spolky	do roku 2023
	Síťování a rozvoj spolupráce se samosprávami a organizacemi, zapojení podnikatelských subjektů do dění a rozhodování v obci	rozpočet obce, dotace	nyní nelze určit	zastupitelstvo	do roku 2023
IV.1.1.1 Vytváření příznivých podmínek pro rozvoj podnikání, podpora inovací	Vytváření vhodných podmínek pro podnikání a pracovní příležitosti v blízkosti místa bydliště (např. prostory a pozemky pro podnikání)	rozpočet obce, dotace	příspěvek na plat zaměstnanců VPP	zastupitelstvo	do roku 2023
	Realizace pozemkových úprav	rozpočet obce, dotace	nyní nelze určit	zastupitelstvo	do roku 2023
	Podpora inovací v zemědělství a ve službách (aquaponie, apod.)	rozpočet obce, dotace	nyní nelze určit	zastupitelstvo	do roku 2023
Oblast rozvoje	V Globální rozvoj				
Opatření	Rozvojová aktivita	Zdroj financování	Předpokládané náklady (v tis. Kč)	Odpovědnost	Termín realizace
V.1.2.1 Sledování globálních trendů (se světovým dopadem ⁵³), zvyšování	Uplatňování principů udržitelného rozvoje a SMART řešení - Motivační systém odpadového hospodářství, ...	rozpočet obce, dotace	nyní nelze určit	zastupitelstvo	do roku 2023

⁵³ Např. Covid pandemie



informovanosti o globálních souvislostech a jejich zodpovědná aplikace dle lokální potřeby	Zvyšování připravenosti na globální hrozby (klíma, nemoci, bezpečnostní audit škol, ...)	rozpočet obce, dotace	nyní nelze určit	zastupitelstvo	do roku 2023
V.1.2.2 Uvádění opatření na ochranu zdraví do praxe	Zajištění potřebného vybavení veřejných institucí - opatření na snižování zdravotních rizik (dezinfekční prostředky, ochranné štíty, ...)	rozpočet obce, dotace	nyní nelze určit	zastupitelstvo	do roku 2023
	Zvyšování zdravotní gramotnosti - osvětové programy podpory zdraví a prevence nemocí (duševní zdraví, ...)	rozpočet obce, dotace	nyní nelze určit	zastupitelstvo	do roku 2023
V.1.1.1 Rozvoj stávající spolupráce a navazování nových partnerství	Navazování partnerství se zahraničními subjekty, např. projekty spolupráce	rozpočet obce, dotace	nyní nelze určit	zastupitelstvo	do roku 2023
	Posilování spolupráce v rámci nadregionálních organizací (kraj, hospodářská komora, ...)	rozpočet obce, dotace	nyní nelze určit	zastupitelstvo	do roku 2023
Oblast rozvoje	VI Dobré vládnutí				
Opatření	Rozvojová aktivita	Zdroj financování	Předpokládané náklady (v tis. Kč)	Odpovědnost	Termín realizace
VI.1.1.2 Zajištění podmínek pro bezpečný a příjemný život včetně místních částí	Rovnoměrná úroveň občanské vybavenosti - kanalizace a vodovod, veřejné osvětlení – rekonstrukce v místních částech	rozpočet obce, dotace	výše nákladů – viz tabulka v příloze	zastupitelstvo, vedení města	do roku 2023
	Prevence sociálně patologických jevů zvyšováním její dostupnosti (městská policie, prevence kriminality)	rozpočet obce, dotace	nyní nelze určit	zastupitelstvo	do roku 2023
	Bezbariérovost veřejných budova a prostranství	rozpočet obce, dotace	nyní nelze určit	zastupitelstvo	do roku 2023



	Podpora aktivizace a participace obyvatel (schopnost a motivace podílet se aktivně na správě obce) včetně místních částí		není relevantní	zastupitelstvo	do roku 2023
VI.1.1.1 Nastavení efektivní komunikace mezi úřadem a občany	Zjednodušení přístupu veřejnosti ke službám a informacím/ digitalizace služeb	rozpočet obce, dotace	nyní nelze určit	zastupitelstvo	do roku 2023
	Podpora komunitních a mezigeneračních projektů (participativní rozpočet)	rozpočet obce, dotace	nyní nelze určit	vedení města, zastupitelstvo, občané, spolky	do roku 2023
	Strategické plánování – nástroj všestranného rozvoje a kontinuity		není relevantní/ projekt	zastupitelstvo	do roku 2023

V akčním plánu jsou uvedeny aktivity (projekty) města, jejichž realizace je plánována do roku 2023. Při sestavování akčního plánu byly vybrány a komunitně projednány priority na další období, které povedou ke zkvalitnění života ve městě. Mohou však být realizována i další opatření dle dostupných finančních zdrojů.

Součástí akčního plánu je předpokládaná finanční náročnost včetně odpovědnosti a návrhu zdroje financování. Do dalšího období je z důvodu aktivizace komunity doporučeno zařadit participativní rozpočet (drobnější částka o jejímž využití mohou veřejným hlasováním rozhodnout sami občané).

Projektové záměry uvedené v akčním plánu budou pravidelně aktualizovány v závislosti na finančních možnostech a potřebách města. Projektové záměry musí být v souladu se strategickými cíli, navazovat na sebe a tvořit logický celek.

3.2 Podpora realizace

Koordinátor (např. zastupitel / neměl by to být starosta obce; v případě možnosti delegovat na pracovníka rozvoje) je zodpovědný za uskutečňování jednotlivých aktivit spojených s realizací strategie, sledování a vyhodnocování jejího plnění (monitoring).

Za koordinaci činností spojených se strategií rozvoje **města Hrochův Týnec** je zodpovědný **místostarosta** v úzké spolupráci se zastupitelstvem. Ke spolupráci je doporučováno kdykoli přizvat aktivní občany z řad veřejnosti, zástupce aktivních místních organizací, případně místní odborníky, kteří mají zájem podílet se na rozvoji města při příležitosti monitoringu – viz níže.

3.3 Monitoring

Jednou ročně bude vypracována monitorovací zpráva (úkol přidělí zastupitelstvo). Budou v ní uvedeny realizované aktivity za uplynulý rok, přehled o jejich financování, případné zdůvodnění odchylek od naplánovaného průběhu realizace. Bude předložena ke schválení zastupitelstvu před projednáváním rozpočtu města. Zaměří se na vyrovnanost plnění strategie v jednotlivých rozvojových oblastech (zda byla rovnoměrně zastoupena).

V roce 2025 bude kromě každoroční monitorovací zprávy vyhotovena komplexní monitorovací zpráva za celé období realizace Strategického dokumentu - výchozí dokument pro návazný Strategický dokument rozvoje města Hrochův Týnec na další období.

Stanovení **indikátorů** pro implementaci strategického dokumentu je předpokladem jeho úspěšného plnění a dosažení pozitivního výsledku. Indikátory představují závazné ukazatele monitorování a hodnocení. Umožňují posoudit, zda došlo ke změně. Musí být jasně definované, měřitelné a snadno prezentovatelné veřejnosti.

Indikátory: **plněno** (realizovány jen některé aktivity), **splněno** (realizovaly se všechny aktivity), **nesplněno**.

3.4 Evaluace

V rámci evaluace proběhne průběžná revize dokumentu, návrh aktualizací a doplnění nových potřeb (např. z důvodu nových informací, závažných změn vnějších podmínek, apod.).

Aktualizace strategického dokumentu rozvoje bude zřetelně vyznačena na dokumentu s uvedením data, ke kterému byl Strategický dokument aktualizován a následně schválena zastupitelstvem města. Aktualizace Strategického dokumentu bude provedena nejpozději v roce 2026 formou zpracování navazujícího Strategického dokumentu rozvoje města na další období – doporučuje se komunitní projednání.

Seznam grafů

Graf 1: Vývoj počtu obyvatel v obci Hrochův Týnec od roku 1999	10
Graf 2: Pohyb obyvatel v obci Hrochův Týnec v letech 2002-2019	10
Graf 3: Migrační přírůstek obyvatel v letech 2002-2019	11
Graf 4: Přírozený přírůstek obyvatel v letech 2002-2019	11
Graf 5: Vývoj počtu obyvatel ve věkových skupinách do 14 let a od 65 let v Hrochově Týnci od roku 2000	12
Graf 6: Vývoj průměrného věku obyvatel obce Hrochův Týnec od roku 2000 v porovnání s vyššími územními celky	13
Graf 7: Hustota obyvatelstva v porovnání s vyššími územními celky	14
Graf 8: Obyvatelstvo podle národnosti /srovnání SLDB 2001 a 2011	15



Graf 9: Srovnání vývoje vzdělání obyvatel Hrochova Týnce	16
Graf 10: Vývoj nezaměstnanosti v obci Hrochův Týnec – podíl nezaměstnaných osob v %	24
Graf 11: Vývoj nezaměstnanosti mužů a žen	24

Seznam obrázků

Obrázek 1: Mapa Hrochův Týnec.....	6
Obrázek 2: Znak a vlajka Hrochova Týnce.....	8
Obrázek 3: Mapa Hrochův Týnec – objekty sociálně vyloučených lokalit	17
Obrázek 4: Mapa Hrochův Týnec – sociálně vyloučené lokality	18
Obrázek 5: Mapa Hrochův Týnec – sociální tematika.....	18
Obrázek 6: Mapa Hrochův Týnec – sociální tematika.....	19
Obrázek 7: Mapa silnic I, II. a III. třídy.....	27
Obrázek 8: Mapa komunikací Hrochův Týnec	28
Obrázek 9: Mapa komunikací Blansko, Blížňovice, Skalice.....	28
Obrázek 10: Mapa komunikací Stíčany	29

Seznam tabulek

Tabulka 1: Pohyb obyvatelstva obce Hrochův Týnec od roku 2002	9
Tabulka 2: Věková struktura obyvatelstva obce Hrochův Týnec	12
Tabulka 3: Hustota zalidnění obce Hrochův Týnec v porovnání s vyššími územními celky	14
Tabulka 4: Objekty k bydlení	20
Tabulka 5: Skladba půdního fondu.....	21
Tabulka 6: Počty podnikatelů (bez rozlišení fyzické/právní osoby), kteří mají vybrané řemeslné živnosti (sídlo) na území Hrochova Týnce k 15. 6. 2020.....	25
Tabulka 7: Vyjíždka obyvatel	26

Seznam použitých zkratk

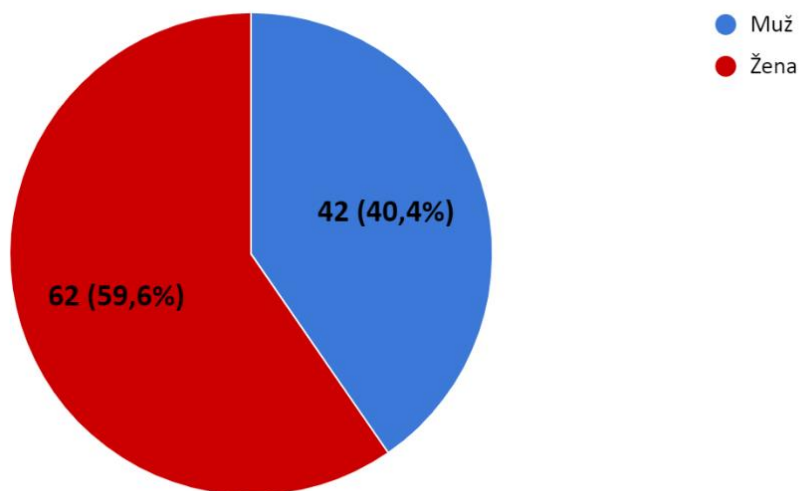
BRKO – biologicky rozložitelné komunální odpady
ČOV – čistírna odpadních vod
ČR 2030 – strategický rámec rozvoje Česká republika 2030
ČSÚ – Český statistický úřad
DDM – Dům dětí a mládeže
GAC – GAC spol. s r.o. (Gabal Analysis & Consulting)
MAS SKCH, z.s. – Místní akční skupina Skutečsko, Košumbersko a Chrastecsko, z.s.
NNO – Nestátní (nevládní) nezisková organizace
NUTS II – region soudržnosti / úroveň územního členění
NZDM – Nízkoprahové zařízení pro děti a mládež
RKS – Radiokomunikační středisko
SDH – Sdružení dobrovolných hasičů
SLDB – Sčítání lidu, domů a bytů
SRR21+ – Strategie regionálního rozvoje ČR 2021+
SVČ – Středisko volného času
ÚSES – Územní systém ekologické stability krajiny
VAK – Vodovody a kanalizace
VUSS – Vojenská ubytovací a stavební správa

Příloha 1: Výstupy z dotazníkového šetření

Z hlediska pohlaví respondentů častěji odpovídaly ženy – 59,6 %.

1. Jste:

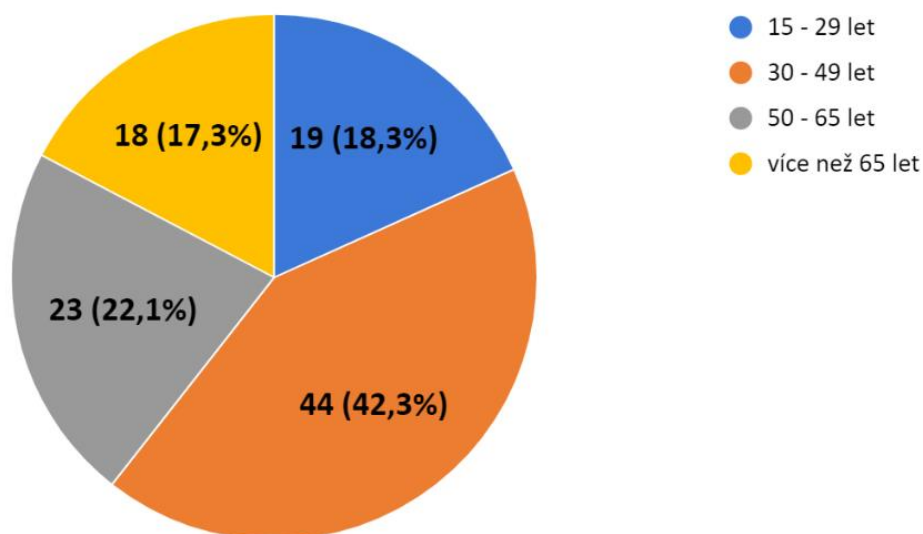
104 odpovědí



Možnost zapojit se do dotazníkového šetření využili zejména obyvatelé od 30 do 49 let (42,3 % respondentů),

2. Kolik je vám let?

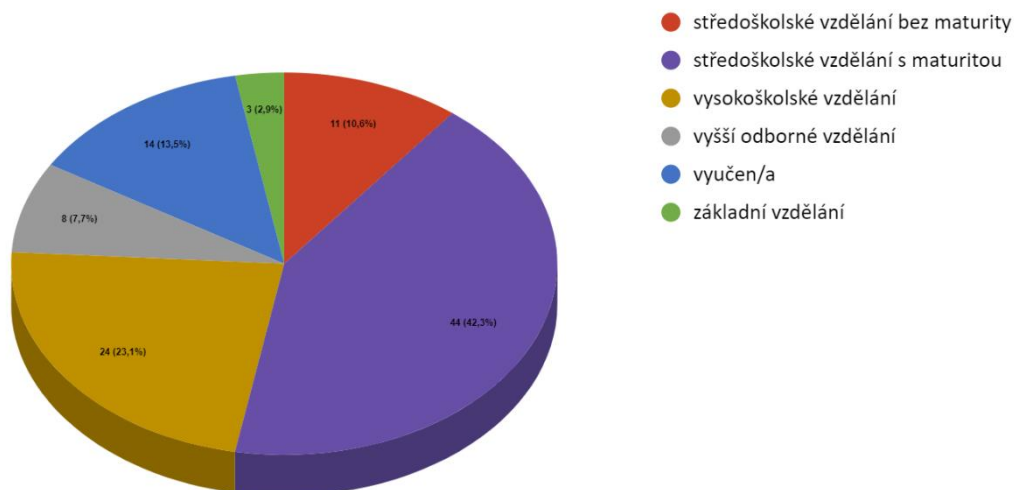
104 odpovědí



občané se středoškolským vzděláním s maturitou (42,3 % respondentů),

3. Vaše nejvyšší dosažené vzdělání

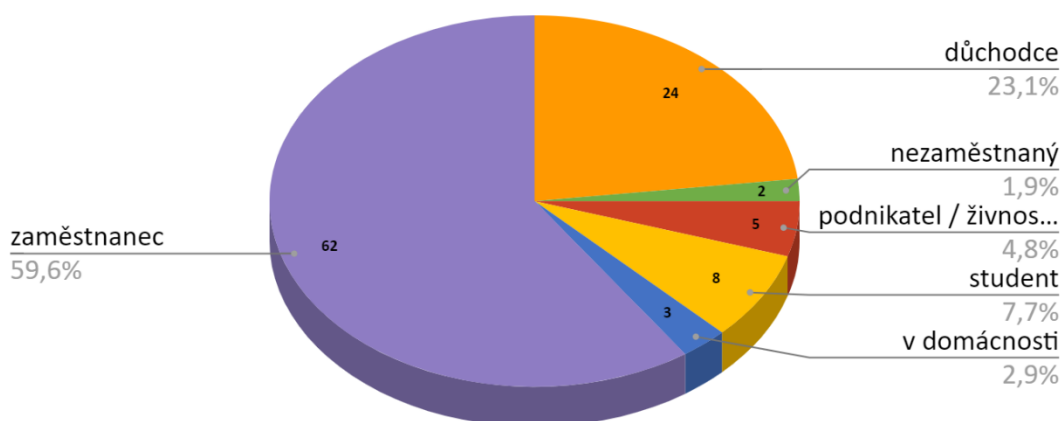
104 odpovědí



a v pozici zaměstnanců (59,6% respondentů).

4. Jaké je vaše ekonomické postavení?

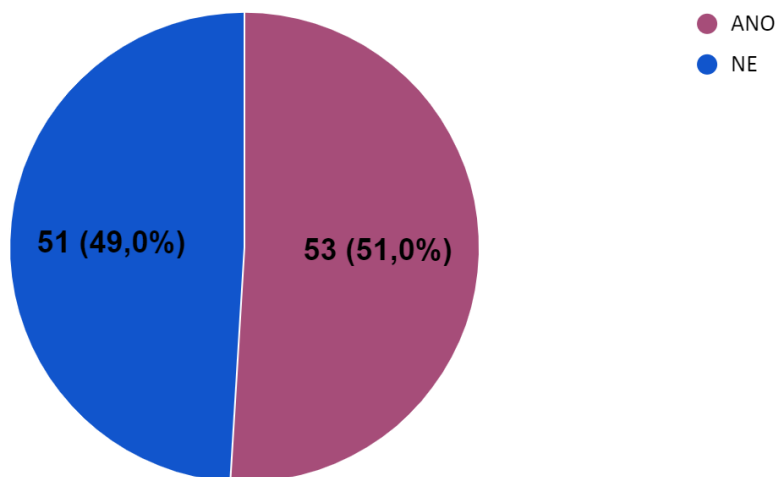
104 odpovědí



Za prací, či do škol pravidelně mimo obec dojíždí 51 % respondentů. Nejčastěji směrem na Pardubice, přičemž denně na cestě stráví 30-60 minut 42% odpovídajících.

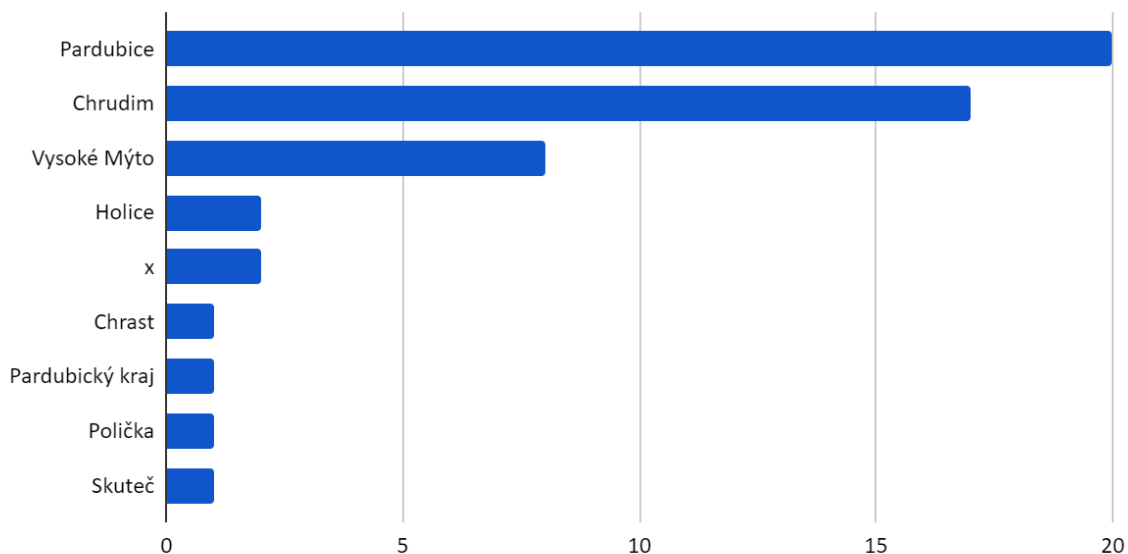
5. Dojíždíte za prací/do školy mimo obec/město?

104 odpovědí



5a. Pokud dojíždíte, uveďte kterým směrem

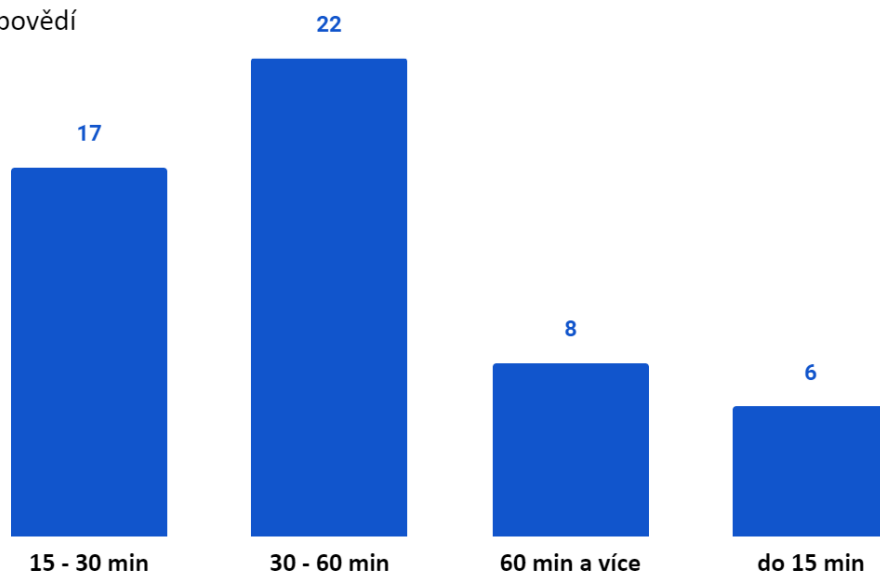
53 odpovědí





5b. Kolik času za den strávíte na cestě do zaměstnání/školy a zpět

53 odpovědí



Nejvíce respondentů uvedlo, že žije v Hrochově Týnci.

6. Uveďte název obce (města)/místní části, kde žijete

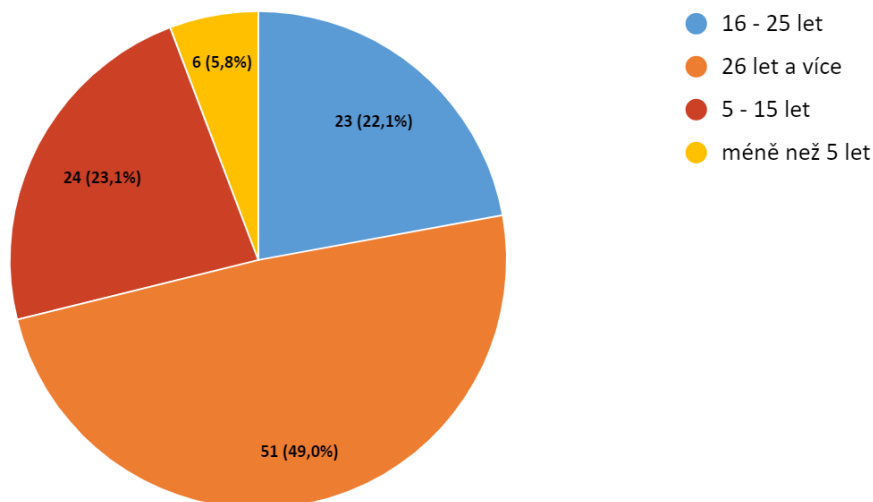
104 odpovědí



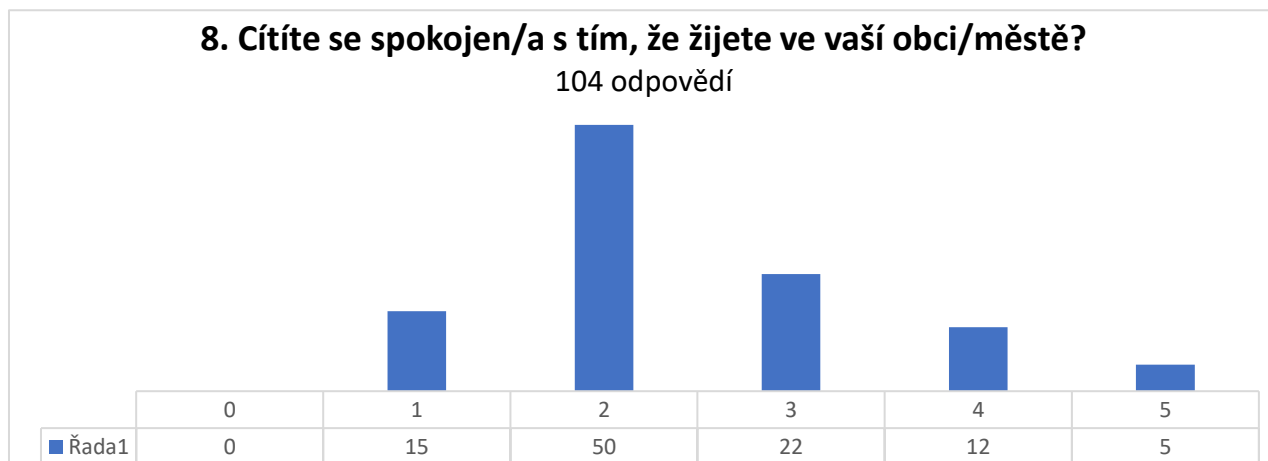
49 % respondentů žije ve své obci 26 let a déle.

7. Jak dlouho v této obci/měště žijete?

104 odpovědí



Většina respondentů je s životem v obci spokojena. Spokojenost vyjadřovali známkou od 1 (výborně) do 5 (nedostatečně).



Proč? Na otázku č. 9 (důvody spokojenosti se životem v obci) respondenti nejčastěji odpovídali pozitivně: dobrá dojezdová vzdálenost do Chrudimi a Pardubic; ZŠ a MŠ; klid; malé město, dobrá vybavenost; žijí zde od dětství; líbí se mi tu; mám tu rodinu.

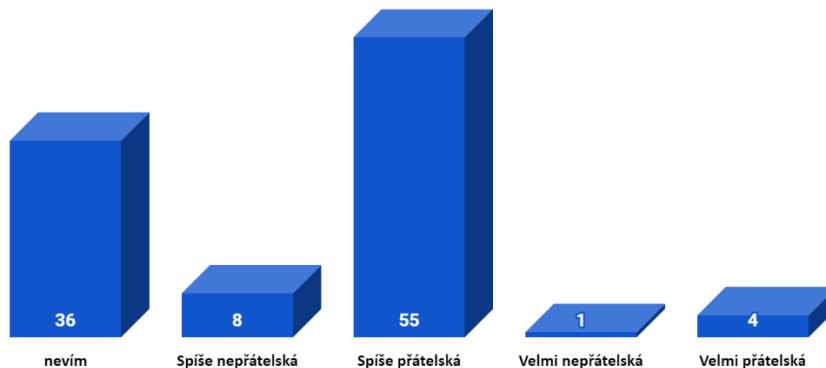
Jako důvody nespokojenosti uváděli: hluk, nepořádek; nepřizpůsobiví spoluobčané; chybějící sociální byty; chybějící bankomat; nespokojenost s vedením města.



Atmosféra v obci je vnímána jako spíše přátelská.

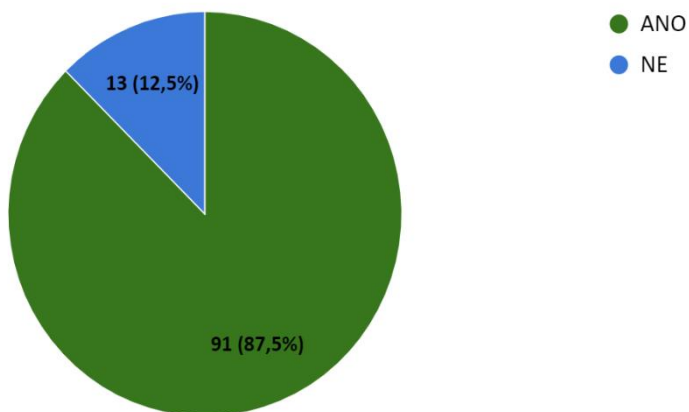
25. Jak vnímáte atmosféru/náladu ve vaší obci z pohledu vašich osobních zkušeností?

104 odpovědí



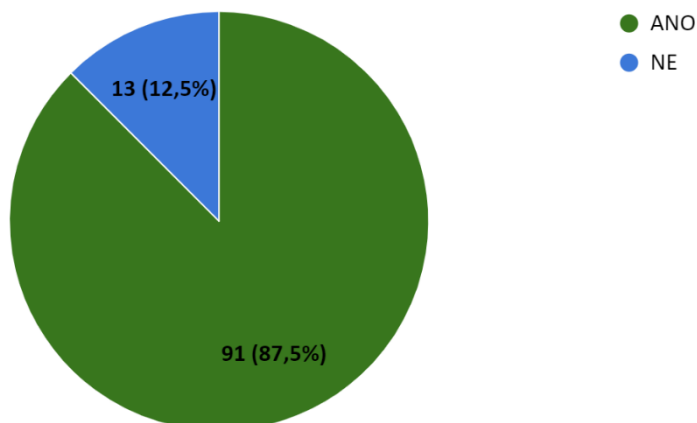
18. Zajímáte se o dění v obci (kulturní, společenské a komunitní akce)?

104 odpovědí



19. Sledujete místní informační média?

104 odpovědí



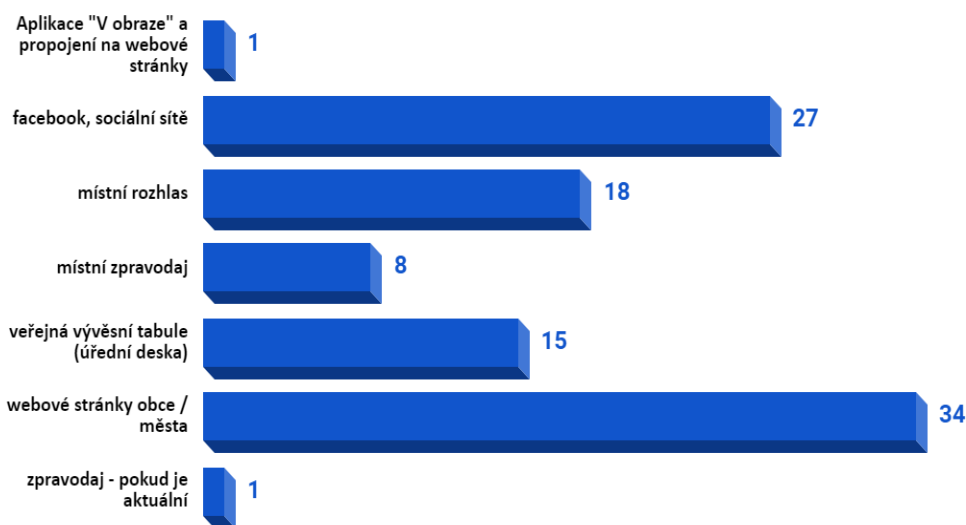
Spokojenost s dostupností zpráv o dění v obci byla respondenty hodnocena pomocí známek od 1 (výborně) do 5 (nedostatečně), 0 (nevím, nemohu posoudit).



Informace o dění v obci a činnosti obecní samosprávy 32,6 % občanů získává z webových stránek města; facebookový profil sleduje 26 %; místní rozhlas poslouchá 17,3 % respondentů; ostatní využívají zejména veřejnou vývěsní tabuli nebo místní zpravodaj.

20. Jaký způsob komunikace vám nejvíce vyhovuje?

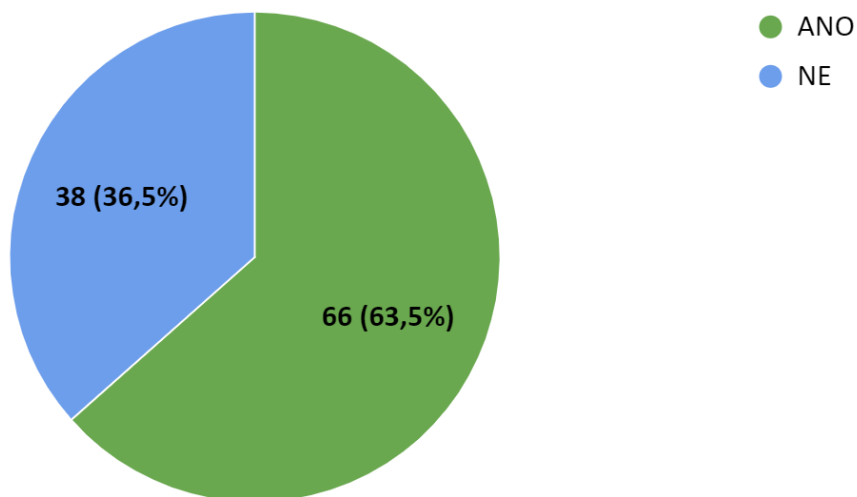
104 odpovědí



63,5 % respondentů vnímá příležitosti ke vzájemným společenským kontaktům v obci jako dostačující.

22. Je ve vaší obci/měště dostatek příležitostí ke vzájemným společenským kontaktům?

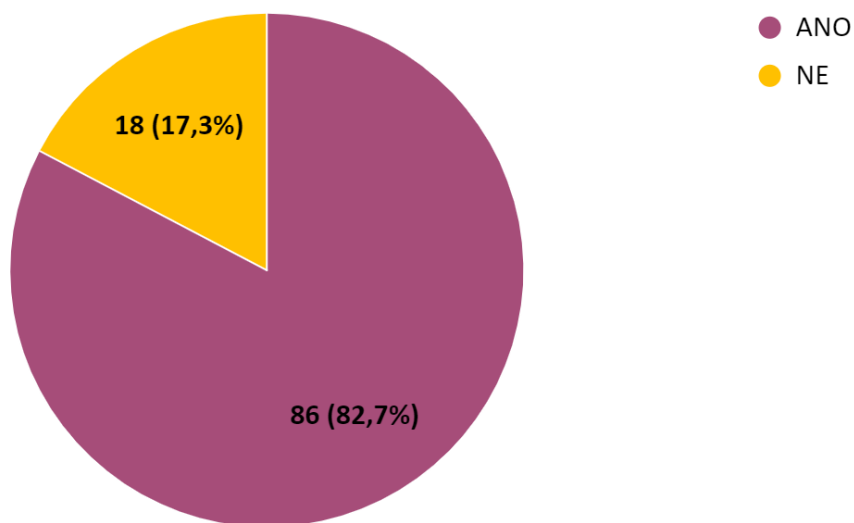
104 odpovědí

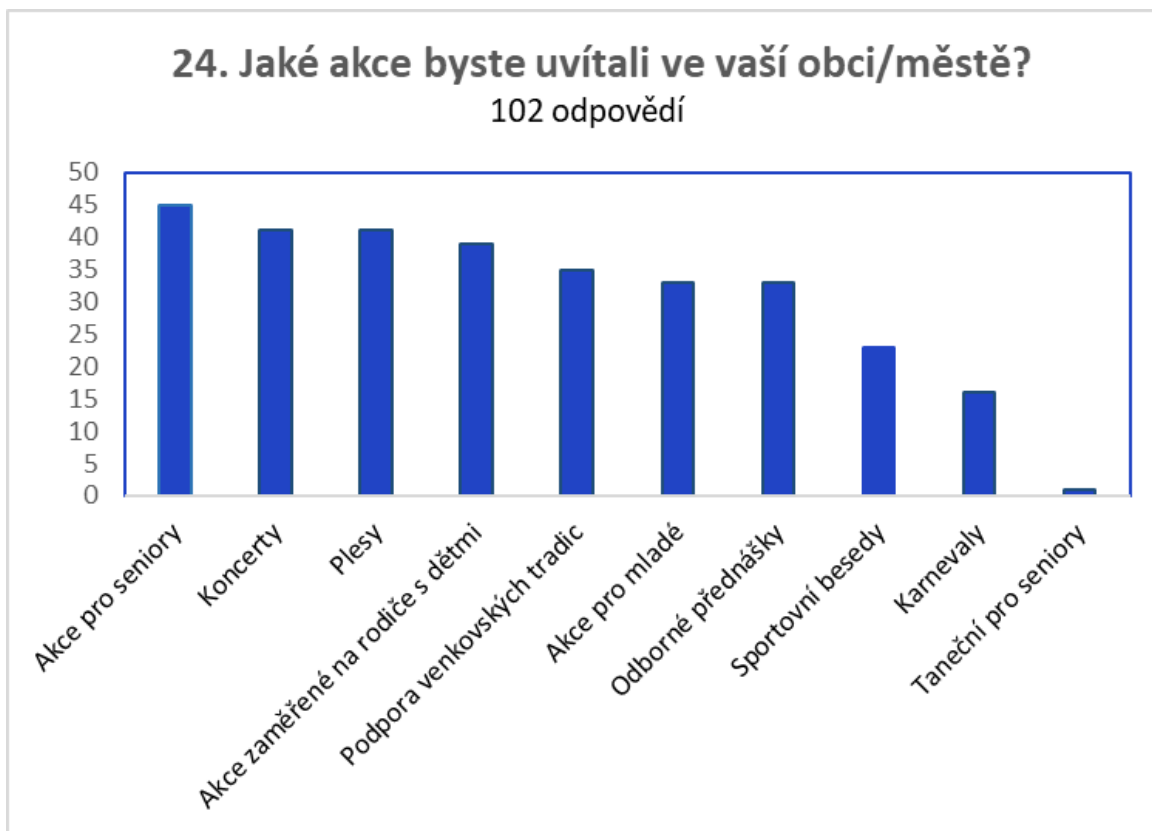


Akcí pořádaných obcí se účastní 82,7 % respondentů.

23. Účastníte se akcí pořádaných obcí/městem?

104 odpovědí

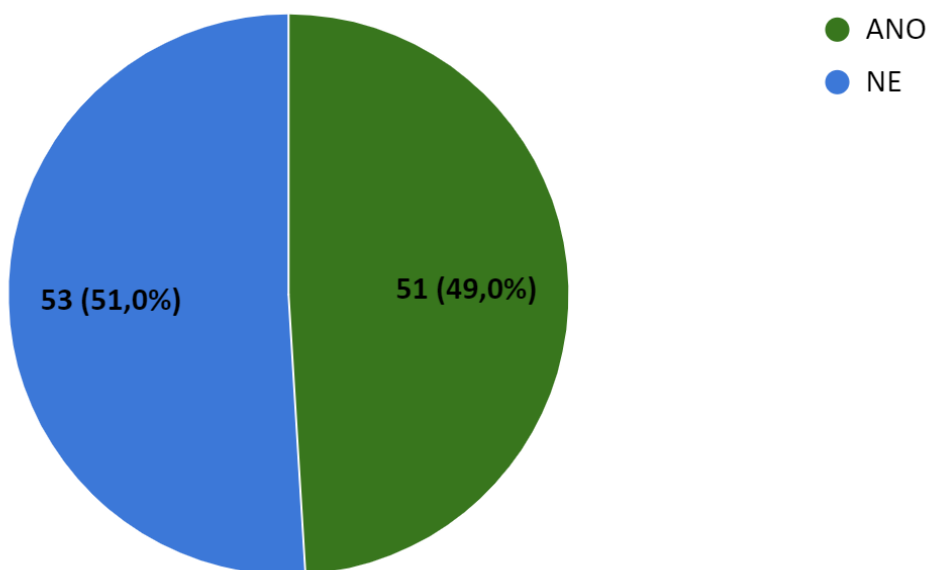




Téměř polovina (49 % respondentů) má snahu zapojit se do dění v obci. Nejčastějším důvodem k nezapojení do života obce je, dle vyjádření respondentů, nedostatek času.

21. Zapojujete se osobně do života ve vaší obci/městě?

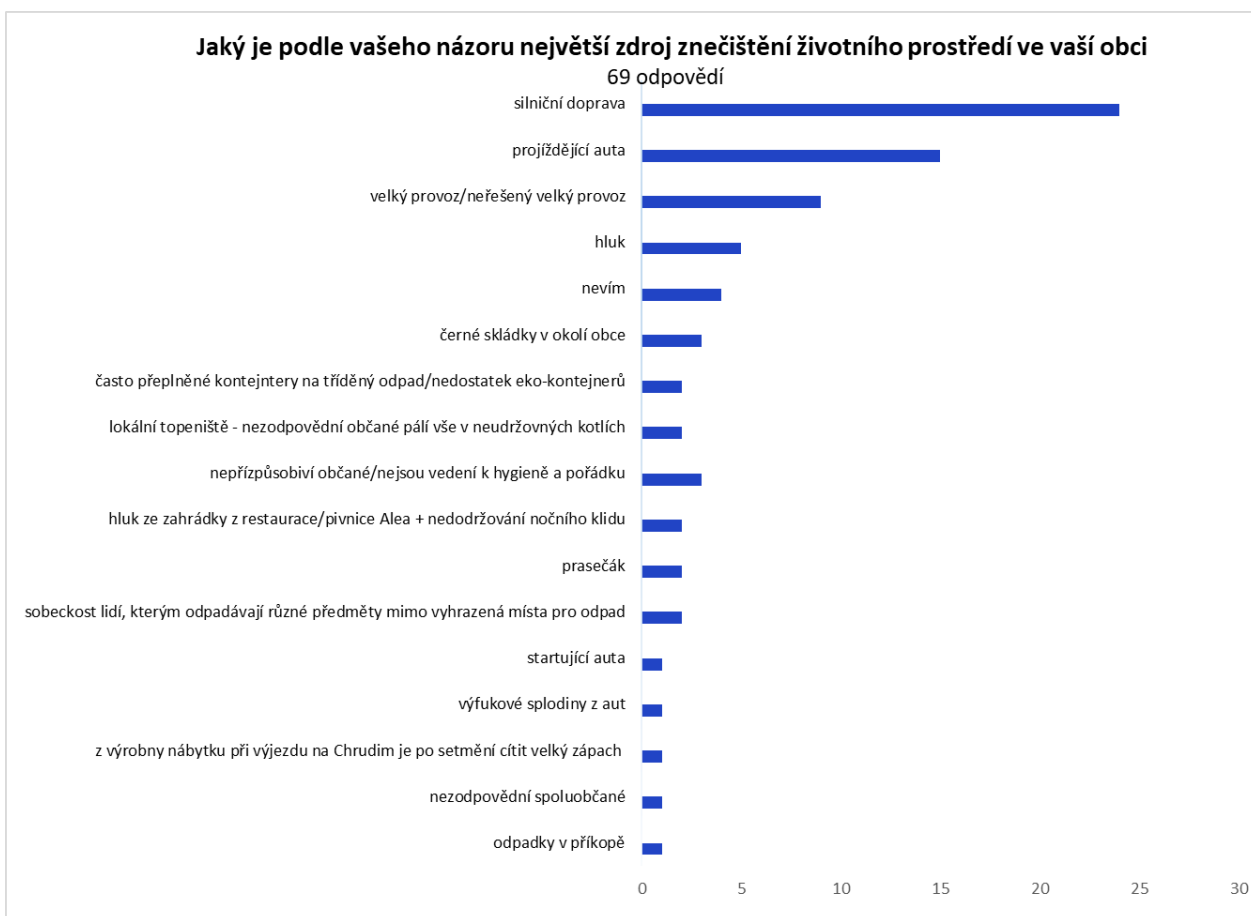
104 odpovědí



Spokojenost s činností místní samosprávy byla respondenty hodnocena pomocí známek od 1 (výborně) do 5 (nedostatečně), 0 (nevím, nemohu posoudit).



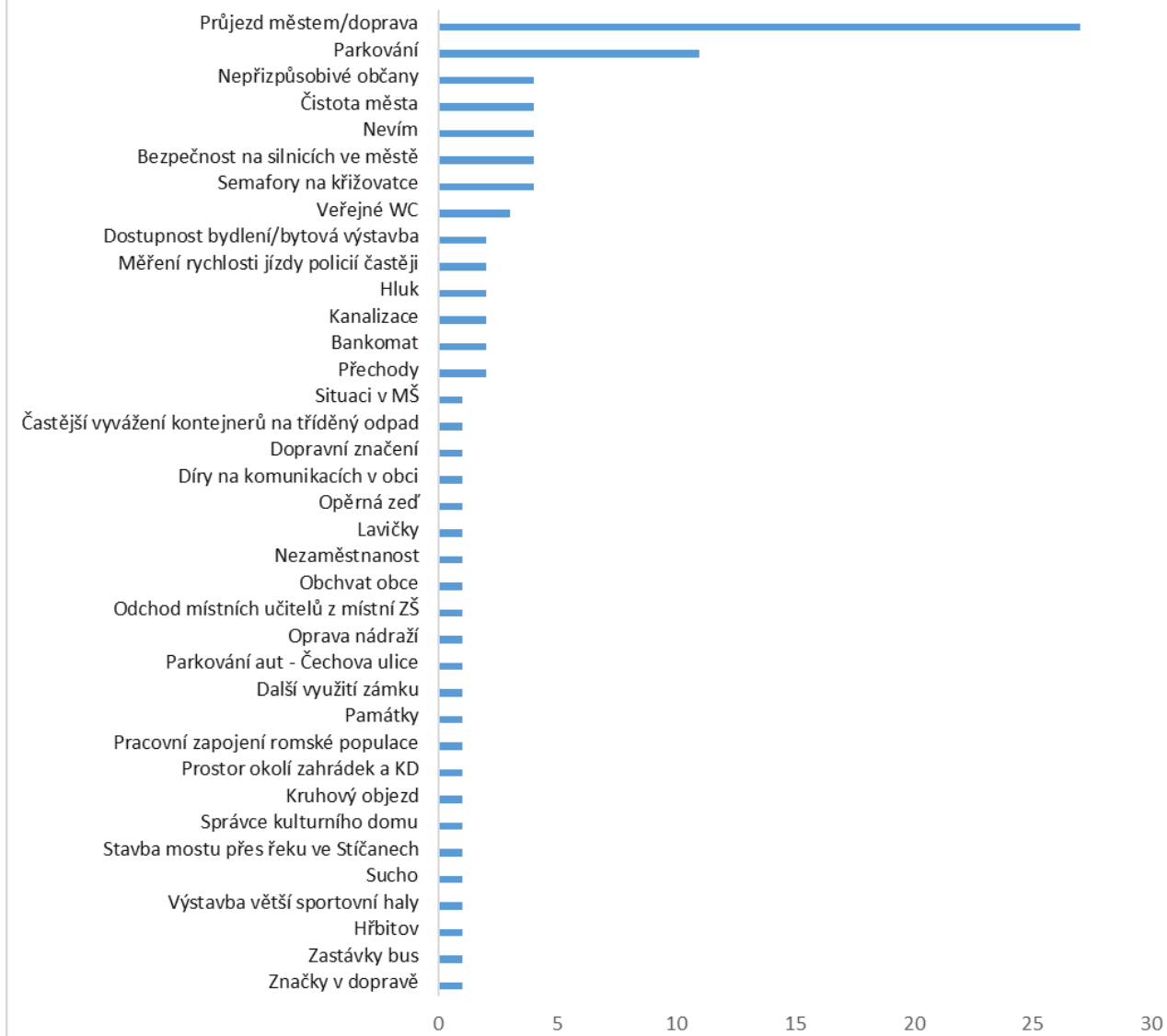
Dle vyjádření respondentů patří mezi největší znečišťovatele životního prostředí v obci zvýšená kamionová doprava (stavba D 35) i automobilová doprava obecně. Dalším významným zdrojem znečištění jsou černé skládky; kotle na tuhá paliva; přeplněné kontejnery na tříděný odpad i neukáznění občané, kteří pohazují odpadky po obci a ve volné přírodě.





17. Jaký problém by měl obecní/městský úřad v současnosti urychleně řešit (uvedte námět)

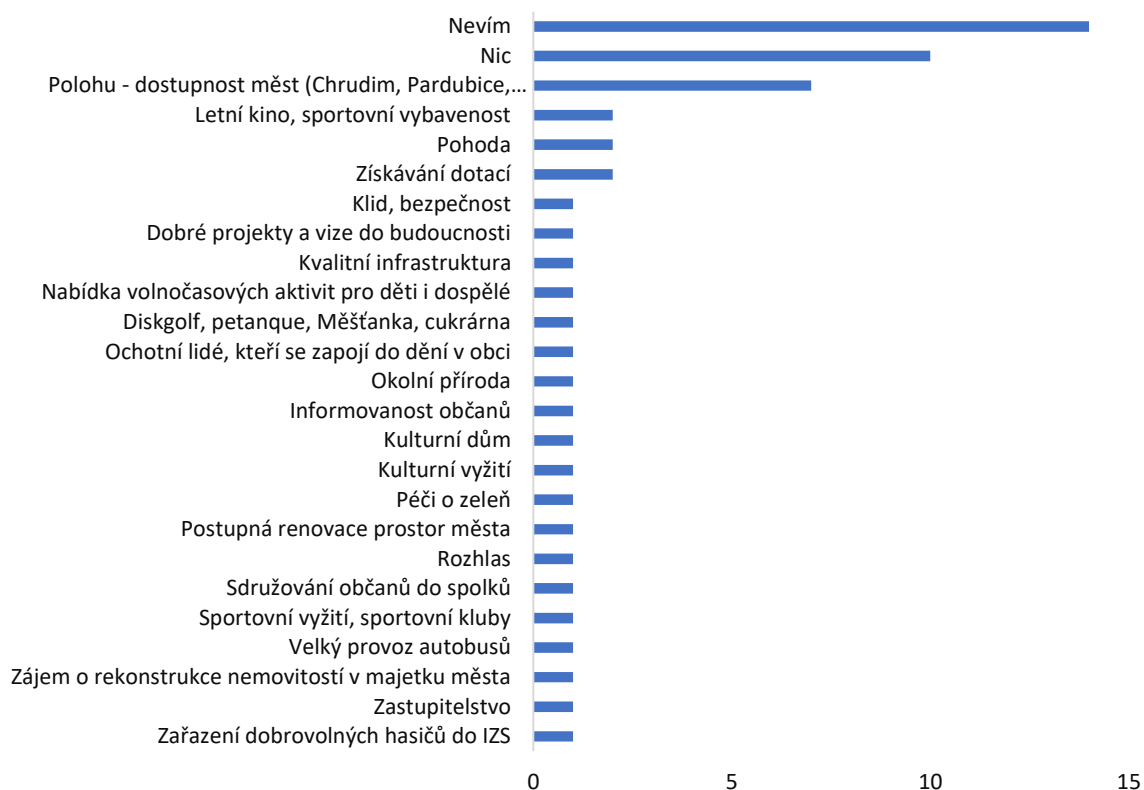
71 odpovědí





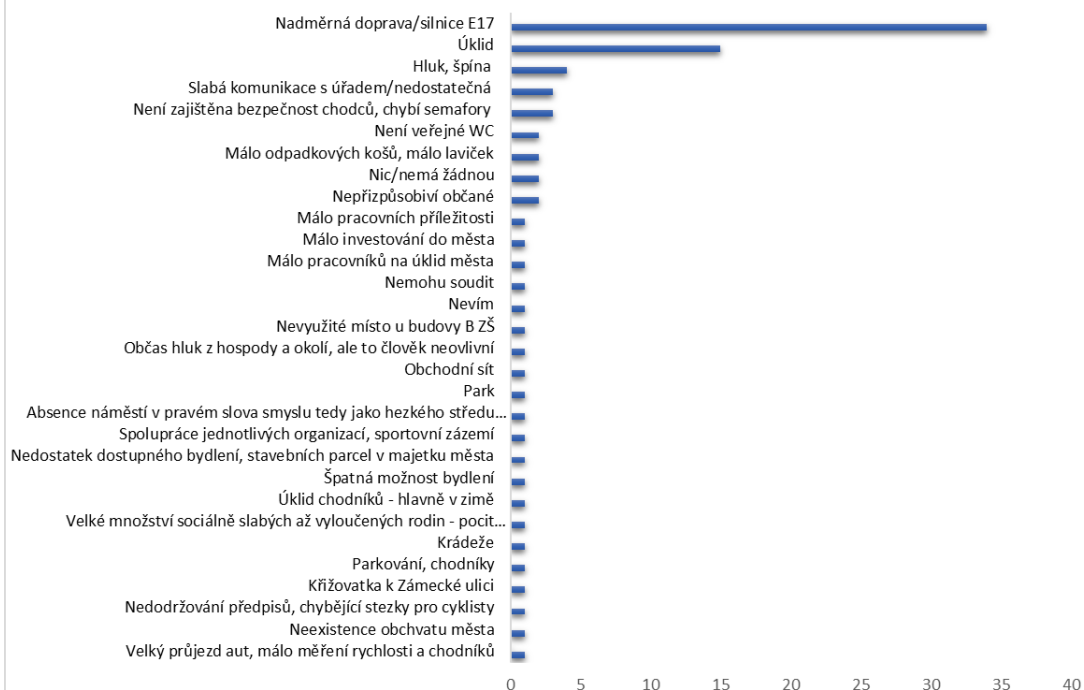
14. Co považujete za nejsilnější stránku vaší obce/města?

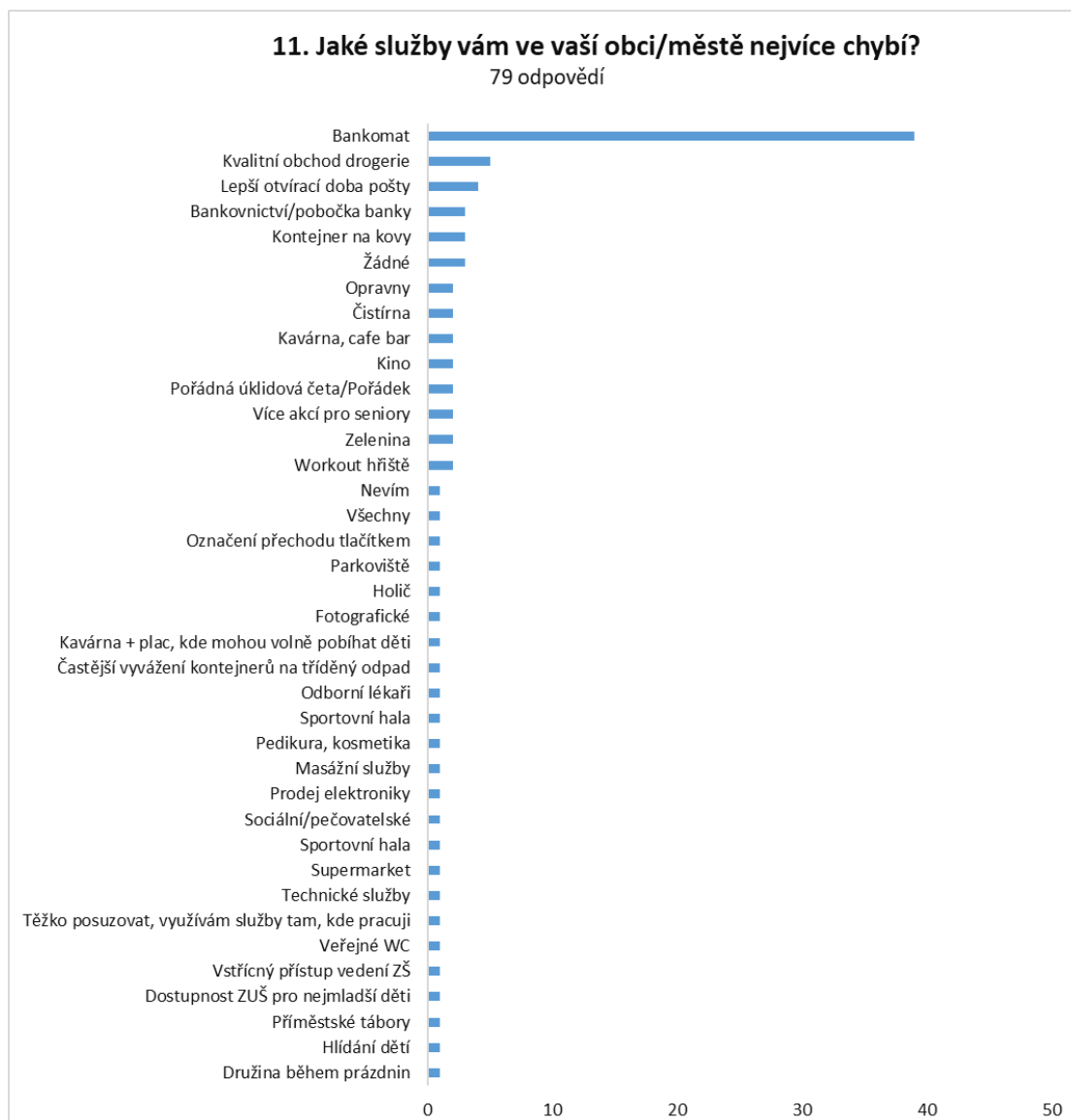
57 odpovědí



13. Uveďte nejslabší stránky vaší obce/města

74 odpovědí





Nejvíce si odpovídající cení polohy města – dostupnosti větších měst v okolí a s tím souvisejících pracovních příležitostí; postupné renovace města; dobrých projektů a vizí do budoucnosti; kvality infrastruktury a nabídky volnočasových aktivit pro děti i dospělé. Za problémovou byla označena nadměrná doprava středem města a s tím související hluk; nedostatek místa k parkování; soužití s nepřizpůsobivými občany. Dále pak nepořádek ve městě - údržba a úklid; nebezpečné dopravní úseky – chybějící přechody a semaforey; špatný stav (či absence) chodníků; špatný stav komunikací. Jako problém, který by měl být přednostně řešen, byla označena nadměrná doprava středem města. Na otázku - „Jaké služby vám ve vaší obci/městi nejvíce chybí?“ - vyjádřilo svůj názor celkem 79 respondentů, z nichž 50,6 % v Hrochově Týnci nejvíce postrádá bankomat. Následuje poptávka po kvalitním obchodu drogerie i lepší otvírací době pošty. Občané by uvítali širší nabídku sortimentu zeleniny a služeb (holič, masáže, kosmetika, čistírna, opravy, ...).

Příloha 2: Přehled investičních záměrů města Hrochův Týnec

Č. oblasti	Název oblasti	Č. objektu	Název objektu	Č. akce	Popis akce	Odhad nákladů
1.	Výstavba, rekonstrukce, oprava, obnova a údržba venkovské zástavby a občanské vybavenosti, pořízení obecního majetku					
		1.1.	Městský úřad, požární zbrojnice, Smetanova 25, Hrochův Týnec			
				1	Rekonstrukce interiéru městského úřadu (elektrický rozvod ve sklepě, schodiště)	400
				2	Zateplení budovy MěÚ (zateplení půdy)	7 000
				3	Využití půdy MěÚ - půdní vestavba	2 000
		1.2.	Základní škola			
				1	Zateplení ZŠ Hrochův Týnec	9 000
				2	Připojení buňky na kanalizaci a vodovod	600
				3	Osvětlení multifunkčního hřiště	200
				4	Rekonstrukce školní kuchyně a jídelny	15 000
				5	Terénní úpravy školního areálu a zadního vstupu do hlavní budovy	1 000



				6	Přírodní učebna	1 000
				7	Technická údržba budovy a jejich zabezpečení	500
				8	Rekonstrukce otopné soustavy	2 000
		1.3.	Mateřská škola			
				1	Rekonstrukce oplocení MŠ - přední část	400
				2	Rekonstrukce elektriky ve dvou třídách	2 300
				3	Vybavení venkovní učebny	400
				4	Vybudování bezbariérových vstupů do MŠ	1 000
				5	Rekonstrukce sociálních zařízení pro personál	500
		1.4.	ZŠ - budova B			
				1	Přestavení budovy na MŠ - Zvýšení kapacity MŠ	30 000
		1.5.	Hrochův Týnec, Nádražní 262			
				1	Rekonstrukce bytového domu Nádražní čp. 262	25 000
		1.6.	Statek u zámku			
				1	Rekonstrukce budovy statku	14 000
		1.7.	Statek na Trojovice			
				1	Rekonstrukce budovy statku	14 000
		1.8.	Kulturní dům, Nádražní 173, Hrochův Týnec			
				1	Vstup do kulturního domu	1 500



				2	Rekonstrukce bytů a sklepních prostorů	20 000
				3	Akustické úpravy sálu	500
		1.9.	Kuželna Blížňovice			
				1	Oprava plochy pro kuželník	30
		1.10.	Kulturní dům Blížňovice			
				1	Výměna oken	1 000
				2	Hromosvod na KD	200
				3	Oprava fasády	3 000
		1.11.	Hasičská zbrojnice			
				1	Výstavba nové hasičské zbrojnice	10 000
				2	Vjezd do hasičské zbrojnice	200
				3	Podlaha v hasičské zbrojnici	200
				4	Vrata v hasičské zbrojnici	200
		1.12.	Hřiště Tatran			
				1	Oprava kabin	400
				2	Rekonstrukce hracích ploch	1 300
				3	Nové zábradlí okolo hrací plochy	200
				4	Dětské hřiště	150
				5	Nové střídačky	150
		1.13.	Dům Čechova 181, Hrochův Týnec			
				1	Demolice nemovitosti	500
		1.14.	ZUŠ			
				1	WC v ZUŠ	100
		1.15.	Nádražní 10			
				1	Oprava výlohy masny	



2.	Zřizování, obnova a údržba veřejné zeleně					
		2.1.	Zámecký park			
				1	Dokončení cest	1 000
				2	Bludište - adventure minigolf	3 000
				3	Informační systém + lavičky	800
				4	Rozšíření dětského hřiště	100
				5	Ohrada do zvířata	100
		2.2.	Obnova zeleně	1	Zeleň - Čechova ulice - boční	30
				2	Zeleň - Cesta podél Karaní	50
				3	Výsadba zeleně nad Hláskou	200
				4	Zeleň - Cesta k Honbicům	200
				5	Obnova lesíku - Třešňovka	300
				6	Obnova lesíku v Blížňovicích	500
				7	Obnova lesíku na Sochovci	500
				8	Zeleň - cesta k Třešňovce	200
				9	Cesta podél školního hřiště	50
				10	Zeleň v Sídlišti	100
3.	Památky					
		3.1.	Zámek			
				1	Rekonstrukce zámku	60 000
				2	Rekonstrukce zámecké kašny	1 000
				3	Rekonstrukce kovaného oplocení	2 000
				4	Rekonstrukce zděného oplocení	3 000
				5	Rekonstrukce salaterény	2 000



				6	Demolice školy v zámeckém parku, výstavba nového objektu	25 000
				7	Hromosvod na zámku	600
				8	Okenice a garážová vrata u pomocných provozů	400
		3.2.	Kostel sv. Martina			
				1	Oprava schodiště vedle Čermákových	1 000
				2	Oprava schodiště k pizzérii	200
		3.3.	Hřbitov			
				1	Oprava kaple + zasakování vody	1 000
				2	Rekonstrukce cest	2 000
		3.4.	Kříže			
				1	Oprav kříže na Podbor na p.p.č. 1567, k.ú. Hrochův Týnec	200
				2	Obnova impregnace soch a křížů	200
4.	Oprava, rekonstrukce a výstavba veřejného osvětlení, oprava, rekonstrukce a výstavba veřejného rozhlasu					
		4.1.	Veřejné osvětlení			
				1	Rekonstrukce veřejného osvětlení podél silnice na Trojovice	1 000
				2	Rekonstrukce veřejného osvětlení podél Smetanovy ulice	400
				3	Rekonstrukce veřejného osvětlení v Riegrově ulici (ke hřišti)	100



				4	Rekonstrukce veřejného osvětlení ve Stíčanech	500
				5	Rekonstrukce veřejného osvětlení v Blížňovicích	1 000
				6	Rekonstrukce veřejného osvětlení v Blansku	500
		4.2.	Kamerový systém			
				1	Kamerový systém v Hrochově Týnci	300
		4.3.	Rozvod internetu			
		4.4.	Radar			
5.	Výstavba, rekonstrukce a oprava místních komunikací, chodníků, parkovišť a odstavných ploch					
		5.1.	Komunikace			
				1	Křižovatka ul. Zámecká a sil. I/17	3 000
				2	Křižovatka ul. Zámecká a sil. na Trojovice	3 000
				3	Cesta podél zámecké zdi	2 000
				4	Oprava cesty na Honbice	1 000
				5	Oprava cesty Na Hrochově	2 000
				6	Chodníky podél komunikace na Trojovice	5 000
				7	Rekonstrukce Riegrovy ulice (boční k Ležáku)	1 000
				8	Rekonstrukce prostoru před zámkem	3 000



				9	Rekonstrukce prostoru před mostem přes Ležák	2 000
				10	Komunikace podél hřiště	1 000
				11	Chodníky u hřiště v Páleníku	400
				12	Komunikace z Páleníku ke hřbitovu	2 000
				13	Komunikace před BW stavitelstvím	1 500
				14	Oprava komunikací na Sídlišti	3 000
				15	Komunikace u garáží na Sídlišti	300
				16	Rekonstrukce prostoru před zdravotním střediskem	2 000
				17	Rekonstrukce prostoru před garáží SDH	500
				18	Rekonstrukce chodníků a vozovky ve Vaňkově ulici	2 000
				19	Vjezdová brána od Chrudimi (investice ŘSD)	0
				20	Kruhový objezd u Framexu (investice ŘSD)	0
				21	Řešení dopravního provozu v ulici Na Hlásce	500
				22	Chodníky v ulici Čechova	2 000
				23	Chodníky v ulici Podborská	6 000
				24	Rekonstrukce chodníků v Blížňovicích	3 000
				25	Komunikace ke splavu na Psotnově	2 000




				26	Rekonstrukce chodníků a vozovky v Blansku	2 000
				27	Rekonstrukce vozovky na Skalici a směrem k Psotnovu	2 000
				28	Komunikace ve Stičanech k ČOV	300
		5.2.	Parkoviště			
				1	Parkoviště u silnice I/17	2 000
				2	Parkování na Náměstí	100
		5.3.	Mosty			
				1	Oprava mostu na Skalici	500
				2	Rekonstrukce mostu v Cukrovarnické ulici	5 000
				3	Lávka přes Novohradku ve Stičanech	2 000
		5.4.	Opěrná zeď			
				1	Opěrná zeď v Ležáku, ulice Nábřeží	3 000
				2	Opěrná zeď + schodiště na Náměstí	2 500
		5.5.	Cyklostezky			
				1	Cyklostezka podél Novohradky k Chroustovicím	2 000
				2	Cyklostezka na Rosice	3 000
6.	Sběrna místa nebo dvůr					
		6.1.	Sběrný dvůr			
				1	Sběrný dvůr ve statku na Trojovice	2 000
				2	Likvidace bioodpadu	
		6.2.	Místo pro kontejnery			



				1	Místo pro kontejnery v Páleníku	50
				2	Místo pro kontejnery na Zámecké ulici	50
8.	Kanalizace a vodovod					
		8.1.	Kanalizace			
				1	ČOV a kanalizace v Blížňovicích	12 000
				2	ČOV a kanalizace v Blansku	8 000
				3	Odkanalizování Skalice	3 000
				4	Odkanalizování Obicky	800
				5	Odkanalizování lokality "koupaliště", HT	10 000
		8.2.	Vodovod			
				1	Připojení č.p. 8, 9 + statek	800
				2	Vodovod na Skalici	3 000
9.	Bytová výstavba					
		9.1.	Hrochův Týnec			
10.	Ostatní					
		10.1.	Zadržování vody v krajině			
				1	Meliorační příkop v Blížňovicích	600
						388 360

Příloha 3: Formulář „Projektový záměr“

 PROJEKTOVÝ ZÁMĚR / web		
Název projektového záměru:	Zpracoval:	Dne:
ZÁKLADNÍ INFORMACE O PROJEKTOVÉM ZÁMĚRU		
Proč by měl být projekt realizován, jak projekt přispěje k rozvoji města?		
Kdo by měl zajistit realizaci projektu a kdo by se na něm měl podílet? (které organizace atp.)		
Jaké jsou podle Vás odhadované náklady projektu?		
Máte představu, kde získat prostředky na realizaci projektu?		