



Evropská unie  
Evropský sociální fond  
Operační program Zaměstnanost

# **Strategie rozvoje městyse Chroustovice**



**2021 – 2025**

**Zadavatel:**

Městys Chroustovice – náměstí Josefa Haška 93, 538 63 Chroustovice

**Zpracovatel:**

Svazek obcí Košumberska - nám. Plk. Josefa Koukala 1, 538 54 Luže

Strategie rozvoje městyse Chroustovice vznikla v rámci projektu. Respektuje pravidla obecně platné Metodiky tvorby přípravy veřejných strategií Ministerstva pro místní rozvoj (MMR) aktualizované dne 28. ledna 2019.

**Název projektu:**

Efektivní veřejná správa obcí mikroregionu Košumbersko

**Registrační číslo projektu:**

CZ.03.4.74/0.0/0.0/17\_080/0009967

**Schvalovací doložka:**

Strategie rozvoje městyse Chroustovice na období 2021–2025 byla schválena zastupitelstvem městyse dne 14. prosince 2020, usnesením č. 6.



## Obsah

<b>Úvod</b> .....	4
<b>Metodika tvorby dokumentu</b> .....	4
<b>1 Analytická část</b> .....	6
1.1 Analýza současného stavu .....	6
1.1.1 Základní informace o obci .....	6
1.1.2 Historie městyse .....	8
1.1.3 Lidé a společnost .....	9
1.1.3.1 Bydlení a veřejná prostranství .....	19
1.1.3.2 Kultura, sport a rekreace .....	21
1.1.3.3 Cestovní ruch .....	22
1.1.3.4 Ekonomika a trh práce .....	23
1.1.4 Hospodářský model .....	25
1.1.4.1 Technická infrastruktura .....	29
1.1.5 Obce a regiony .....	31
1.1.6 Odolné ekosystémy .....	32
1.1.7 Dobré vládnutí .....	34
1.2 Dotazníkové šetření mezi občany .....	35
1.3 SWOT analýza .....	35
<b>2 Strategická (návrhová) část</b> .....	41
2.1 Rozvojová střednědobá vize .....	42
2.2 Strategické cíle, specifické cíle, opatření .....	42
<b>3 Implementace</b> .....	47
3.1 Akční plán .....	48
3.2 Podpora realizace .....	57
3.3 Monitoring .....	57
3.4 Evaluace .....	57
Seznam grafů .....	57
Seznam obrázků .....	58
Seznam tabulek .....	58
Seznam použitých zkratk .....	58
Příloha 1: Výstupy z dotazníkového šetření .....	59
Příloha 2: Formulář „Projektový záměr“ .....	72

## Úvod

Poslání obce je definováno jako *péče o všestranný rozvoj svého území a o potřeby svých občanů; při plnění svých úkolů chránit též veřejný zájem.*<sup>1</sup> Pokud obec chce dostát závazku všestranného rozvoje svého území, pak právě program rozvoje slouží jako hlavní nástroj řízení. Schválení programu rozvoje městyse Chroustovice na období let **2021-2025** je vyhrazeno zastupitelstvu obce<sup>2</sup>. Jedná se o aktualizaci stávajícího dokumentu ve vazbě na nové potřeby obce, tak jak jsou upřesněny ve strategii ČR 2030, Strategii rozvoje Pardubického kraje 2021-2027, atd. Je plně v souladu se stávajícím strategickým dokumentem na období 2017-2020, zároveň však obsahuje nové povinné náležitosti (monitoring) a reaguje na nové potřeby.

Pojmenování hlavních problémů a prioritních oblastí rozvoje spolu s formulováním vhodných předpokladů i možných řešení umožní efektivnější využívání nejen finančních a personálních kapacit, ale i celkového potenciálu městyse. Strategické řízení pomůže bránit např. devastaci území, chránit zdroje a hospodárně investovat získané finance ke zlepšení kvality života v městysu.

## Metodika tvorby dokumentu

V roce 2020 dochází k aktualizaci stávajícího strategického dokumentu městyse Chroustovice (na období 2017-2020), která respektuje pravidla obecně platné Metodiky tvorby přípravy veřejných strategií Ministerstva pro místní rozvoj (MMR) aktualizované dne 28. ledna 2019.

Strategický dokument je rozdělen do tří tematických celků:

1) *analytické části* (včetně SWOT analýzy a výstupů z dotazníkového šetření)

Při zpracování analytické části dokumentu popisující aktuální stav bylo vycházeno z územního plánu městyse Chroustovice - základního urbanistického dokumentu pro řešení územního rozvoje, dostupných demografických údajů, byly využity výstupy z dotazníkového šetření. Sociálně ekonomická analýza městyse představuje východisko pro formulaci SWOT analýzy jako další opory pro strategickou část.

2) *strategické (návrhové) části*

V návrhové části dokumentu byla definována vize městyse jako dlouhodobý cíl, kterého chceme dosáhnout. Pro lepší přehlednost je tato část členěna na 6 rozvojových oblastí, které odpovídají dokumentu Česká republika 2030 🌈 a zohledňují i oblasti Strategie regionálního rozvoje ČR 2021+ (SRR21+). V každé oblasti byl definován strategický cíl, dva až tři specifické cíle a opatření jako nástroje ke zlepšení stavu dané oblasti. Součástí jsou dále návrhy konkrétních aktivit, které pomohou opatření plnit.

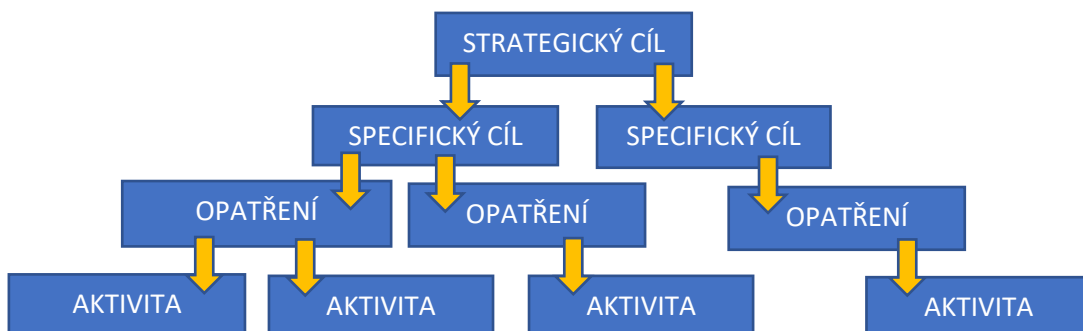
3) *implementace* (plnění) - akčního plánu, monitoringu a evaluace

Implementační část je tvořena akčním plánem, kde byly k opatřením přiřazeny konkrétní rozvojové aktivity (projektové záměry), které směřují k naplnění vize městyse a stanovených cílů. Popsán je také způsob uvádění do praxe - monitoring – sledování, jak jsou plněny stanovené cíle na základě indikátorů (měřitelných ukazatelů) a evaluace - porovnání skutečně dosažených výsledků s plánem a návrhem úprav.

<sup>1</sup> Zákon o obcích č. 128/2000 Sb., § 2 odst. 2

<sup>2</sup> Zákon o obcích č. 128/2000 Sb., § 84 odst. 2 písm. a)

### Vztah strategických a specifických cílů, opatření a aktivit



Tvorba dokumentu byla organizačně zajištěna v rámci projektu **Efektivní veřejná správa obcí mikroregionu Košumbersko**. Vznikly fokusní skupiny z řad zastupitelů městyse a aktivní veřejnosti Chroustovic. Jejich úkolem bylo připomínkování průběžných výstupů, projednávání, vyjadřování se k jednotlivým částem dokumentu, úprava formulací, doplňování informací, stanovení významnosti opatření a aktivit a podpora komunitního projednávání. Občané byli o jednotlivých fázích přípravy strategie městyse průběžně informováni prostřednictvím webových stránek městyse a webu Strategie rozvoje obcí. V průběhu zpracování dokumentu byla v dosažitelné míře uplatňována snaha o naplnění principu partnerství oslovením obyvatel obce ke zjištění jejich názorů a postojů. Projednávání dokumentu bylo otevřeno i širší veřejnosti, která se do procesu připomínkování (kromě projednání přístupného veřejnosti) měla možnost zapojit i elektronickou cestou prostřednictvím webu Strategie rozvoje obcí: <http://masskch.eu/>

## 1 Analytická část

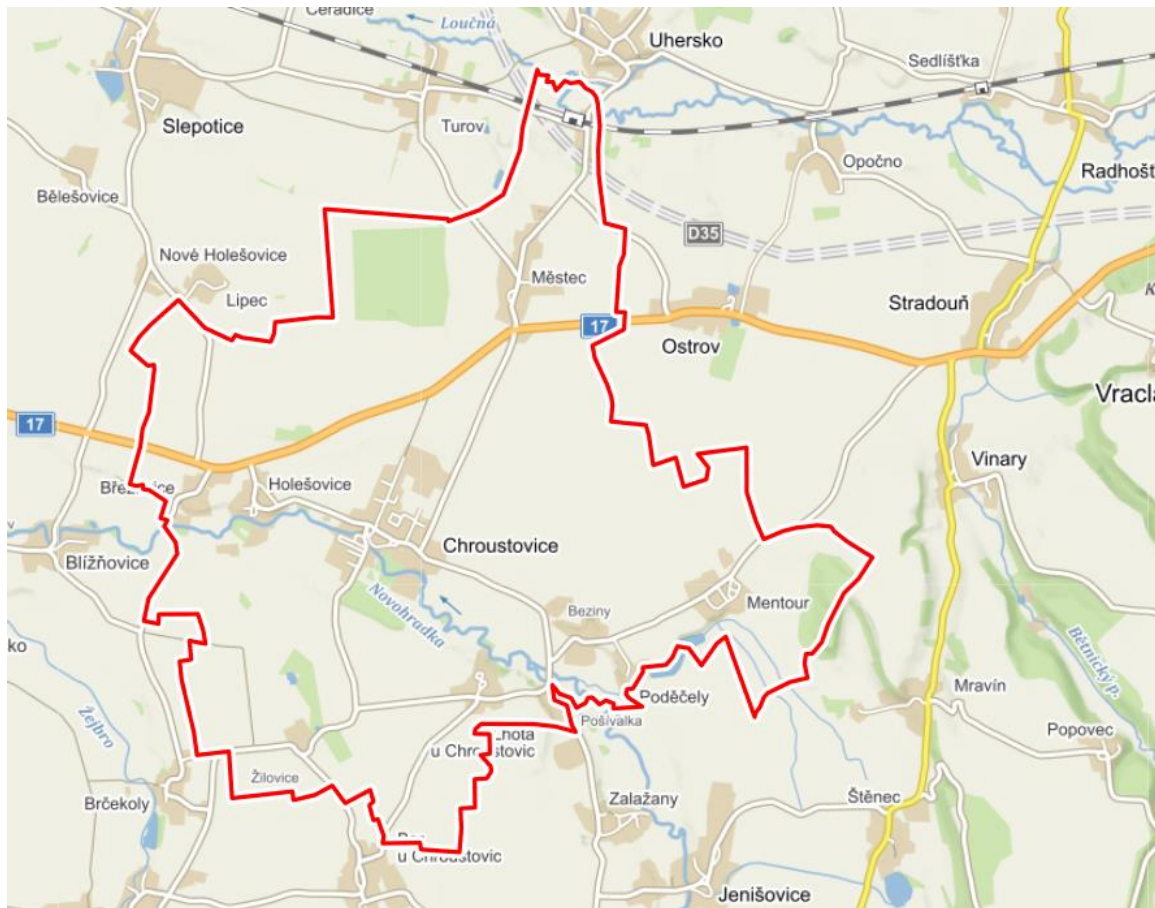
### 1.1 Analýza současného stavu

#### 1.1.1 Základní informace o obci

Městys Chroustovice leží v nadmořské výšce 225 m n. m. v okrese Chrudim, Pardubickém kraji, zhruba 15 km východně od Chrudimi a 7 km severovýchodně od Chrasti. Protéká jím řeka Novohradka. K městysu náleží 6 místních částí-Březovice, Holešovice, Lhota u Chroustovic, Mentour, Městec a Poděčely.

10. října 2006 byl obci vrácen status městysu. Na celkové rozloze 2161 ha žije 1254 obyvatel<sup>3</sup>. Městys je součástí Svazku obcí Košumberska. Spadá do působnosti MAS Skutečsko, Košumbersko a Chrastecko, obce s rozšířenou působností (ORP) Chrudim a obce s pověřeným obecním úřadem Chrast. Pardubický kraj tvoří spolu s krajem Královéhradeckým a Libereckým důležitou územní jednotku Evropské unie – region NUTS II.

**Obrázek 1:** Mapa Chroustovice



*Zdroj: mapy.cz*

Chroustovice mají sedm částí obce, sedm základních sídelních jednotek, které se rozkládají na šesti katastrálních územích:

#### Březovice

- leží v katastrálním území Holešovice u Chroustovic, které má rozlohu 338 ha, je zde evidováno 14 domů

<sup>3</sup> Údaje Českého statistického úřadu k 1.1.2020.

- 23 trvale žijících obyvatel dle údajů ČSÚ k 26. 3. 2011
- nachází se asi 2 km na západ od Chroustovic
- první písemná zmínka je z roku 1382
- od 1. 1. 1989 část obce Chroustovice

#### Holešovice

- leží v katastrálním území Holešovice u Chroustovic, které má rozlohu 338 ha, je zde evidováno 49 domů
- 86 trvale žijících obyvatel dle údajů ČSÚ k 26. 3. 2011
- nachází se asi 1 km na západ od Chroustovic na pravém břehu Novohradky
- první písemná zmínka je z roku 1318
- od 1. 1. 1989 část obce Chroustovice

#### Chroustovice

- leží v katastrálním území Chroustovice, které má rozlohu 747 ha, je zde evidováno 6 ulic a 285 domů
- 701 trvale žijících obyvatel dle údajů ČSÚ k 26. 3. 2011
- městysem protéká řeka Novohradka
- první písemná zmínka je z roku 1349
- od roku 1961 obec v okrese Chrudim

#### Lhota u Chroustovic

- leží v katastrálním území Lhota u Chroustovic, na rozloze 428 ha je evidováno 55 domů
- 127 trvale žijících obyvatel dle údajů ČSÚ k 26. 3. 2011
- nachází se asi 1,5 km na jih od Chroustovic
- první písemná zmínka je z roku 1546
- od 30. 4. 1976 část obce Chroustovice

#### Mentour

- leží v katastrálním území Mentour, na rozloze 275 ha je evidováno 50 domů
- 43 trvale žijících obyvatel dle údajů ČSÚ k 26. 3. 2011
- nachází se asi 2,5 km na východ od Chroustovic
- první písemná zmínka je z roku 1372
- od 1. 1. 1986 část obce Chroustovice

#### Městec

- leží v katastrálním území Městec, na rozloze 276 ha je evidováno 92 domů
- 207 trvale žijících obyvatel dle údajů ČSÚ k 26. 3. 2011
- nachází se asi 2,5 km na severovýchod od Chroustovic
- první písemná zmínka je z roku 1418
- od 1. 1. 1989 část obce Chroustovice

#### Poděčely

- leží v katastrálním území Poděčely, na rozloze 97 ha<sup>4</sup> je evidováno 38 domů<sup>5</sup>
- 43 trvale žijících obyvatel dle údajů ČSÚ k 26. 3. 2011
- nachází se asi 2,5 km na jihovýchod od Chroustovic
- první písemná zmínka je z roku 1418<sup>6</sup>
- od 1. 1. 1981 část obce Chroustovice<sup>7</sup>

<sup>4</sup> [https://cs.wikipedia.org/wiki/Seznam\\_katastr%C3%A1ln%C3%ADch\\_%C3%BAzem%C3%AD\\_v\\_okrese\\_Chrudim](https://cs.wikipedia.org/wiki/Seznam_katastr%C3%A1ln%C3%ADch_%C3%BAzem%C3%AD_v_okrese_Chrudim)

<sup>5</sup> <http://www.uir.cz/casti-obce-obec/571547/Obec-Chroustovice>

<sup>6</sup> <https://www.czso.cz/csu/czso/historicky-lexikon-obci-ceske-republiky-2001-8771jn6lu9>

<sup>7</sup> <https://www.czso.cz/csu/czso/historicky-lexikon-obci-ceske-republiky-2001-8771jn6lu9>

### 1.1.2 Historie městyse

První písemná zmínka o obci, kde se nacházel farní kostel náležející k litomyšlskému biskupství, pochází z roku **1349**. Prvním doloženým majitelem vsi byl Hereš, který roku 1372 působil na dvoře české královny jako hofmistr a v letech 1380 - 1382 používal přídomku z Chroustovic. První zmínky o dřevěné tvrzi, která stávala na místě, kde dnes stojí zámek jsou z roku 1378. Roku 1418 se Chroustovice stávají městečkem, jejich znak byl popsán následně: Ve zlatém poli na zeleném spodku sv. Jakub Velký. Husitské války se nevyhnuly ani zdejší oblasti a husitská vojska pod vedením Jana Žižky z Trocnova zpusťovala Chroustovice i malou ves Městec. V 15. století tvrz vystřídala řadu majitelů. V 16. století získal tvrz Albrecht z Chlumu a Košumberka a po jeho smrti kolem roku 1521 přešly majetky na jeho bratra Slavatu, který připojil Chroustovice k panství Košumberku. Tvrz přestala sloužit jako centrum samostatného statku a zpusťla.

V roce 1577 připadly Chroustovice Zachariášovi Slavatovi z Chlumu, který si v místech zpusťlé tvrze postavil v letech 1578-1594 renesanční zámek jako budovu se čtyřmi křídly, která uzavírala nevelké nádvoří. V roce 1663 koupil Chroustovice hrabě František Karel Libštejnský z Kolovrat a Rychnova – říšský hrabě. Tehdy k panství patřilo sedm vesnic. V roce 1676 nechal hrabě starý zámek zbourat a na jeho základech začal stavět nový zámek v barokním slohu. Zůstala zachována původní čtyřkřídlá dispozice zámecké budovy, změnilo se však její vnitřní členění. Do přízemních bočních křídel byly přemístěny kaple a kuchyně, k zámku přiléhá park ve francouzském stylu s lipovou alejí. František Karel přikoupil roku 1694 k panství další vesnice: Mentour, Lozice, Mravín, Sedlice, Jenišovice a Roubovský statek.

V roce 1736 získává věnem Chroustovice Leopold Kinský. V roce 1779 se stává majitelem panství hrabě Filip Kinský, který byl posledním českým pánem na chroustovickém zámku. Pro městečko Chroustovice získal císařské povolení pořádat čtyři trhy ročně a též právo pořádat každý týden trhy s obilím. V roce 1779 započal s přestavbou zámku v rokokovém stylu. K přední části zámku byl přistavěn střední rizalit zakončený tympanonem, před nímž vznikla terasa se schodištěm ústícím na balkon, který byl spojen se zrcadlovým sálem. Tento sál slouží v současné době pro pořádání společenských akcí, svateb a pro potřeby učiliště, které v zámku sídlí. Zároveň je jediným místem v zámku, kde se dochovala štuková výzdoba, dobová kamna a vybavení. Úpravy, které se výrazně dotkly i francouzského parku, byly dokončeny kolem roku 1780 a od té doby se areál zámku prakticky nezměnil. Za vlády Filipa Kinského spadalo pod zdejší panství celkem 10 obcí: Chroustovice, Bor u Chroustovic, Lhota u Chroustovic, Městec, Žilovice, Březovice, Staré a Nové Holešovice, Ostrov a Turov, který byl k panství přidán po povodních roku 1750. Ves Městec v té době ležela na frekventované kamenité vyšlapané cestě z Chrudimě do Vysokého Mýta a dále směrem na Moravu, která byla v letech 1812 až 1815 zpevněna a vydlážděna, což zvýšilo vytižení panského hostince stojícího v Městci hned vedle silnice.

Roku 1823 koupil panství Chroustovice kníže Karel Alexandr z Thurnu a Taxisu. Knížecí rodina trvale sídlila v německém Řezně a do Chroustovic jezdili jen na léto. Posledním majitelem z tohoto rodu byl kníže Albert Maria Lamoral. Po roce 1848, kdy došlo k zániku patrimoniální (vrchnostenské) správy se panství změnilo na velkostatek a poddanské vsi nahradily samosprávné obce.

V roce 1861 zámek vyhořel. Při nákladných opravách dostala část fasád na vstupním severním průčelí zámku pseudobarokní podobu, v roce 1881 prošla rekonstrukcí vstupní brána z vesnice a na počátku 20. století byl opraven interiér kaple.



V rámci pozemkové reformy v roce 1919 zámek přešel z vlastnictví Thurn-Taxisů do majetku Československé republiky. Obec Chroustovice měla v plánu získat budovu zámku pro nově zřízenou měšťanskou školu, zámek však získal Dr. Hamza, který zde od 1. července 1919 umístil pobočku tuberkulózní léčebny pro děti. V letech 1938-1948 zámek sloužil jako Dívčí výchovný ústav spravovaný sestrami z Kongregace Milosrdných sester sv. Karla Boromejského. V létě roku 1948 zasáhl zámek rozsáhlý požár, při kterém shořela značná část mobiliáře a pro další užívání byla nutná rozsáhlá rekonstrukce, která trvala několik let. V roce 1955 zde vznikla Zvláštní učňovská škola internátní, která několikrát změnila svůj název. Dnes se označuje jako Odborné učiliště Chroustovice, jehož zřizovatelem a majitelem objektu je od roku 2001 Pardubický kraj.


V okolí bývalého panství se nenacházela žádná větší továrna, místní obyvatelé se většinou živili zemědělstvím. V padesátých letech 20. století vzniklo v Chroustovicích Jednotné zemědělské družstvo i přes odpor místních obyvatel, kteří byli zvyklí pracovat sami na sebe. V areálu bývalého JZD a na stejných pozemcích dnes hospodaří společnost Chroustovická a.s.

V roce 1623 byla v Chroustovicích postavena škola. Od roku 1919 byly v Chroustovicích dvě školy a v roce 1926 byla postavena nová budova - dvoupatrová Masarykova škola. V roce 1912 byl v Chroustovicích založen Sokol, který zde funguje dodnes. Sbor dobrovolných hasičů má v Chroustovicích tradici již od roku 1881.<sup>8</sup>

## Obrázek 2: Znak a vlajka Chroustovic



znak



vlajka

Podoba současného znaku a vlajky Chroustovic byla schválena 27. 2. 2004 Poslaneckou sněmovnou. Ve zlatém štítě na zeleném trávníku je svatý Jakub Větší v poutnickém oděvu s holí přirozené barvy. List vlajky tvoří dva vodorovné pruhy, žlutý s červenou svatojakubskou mušlí a zelený, v poměru 3:1. Poměr šířky k délce je 3:1.<sup>9</sup>

### 1.1.3 Lidé a společnost

K 31. 12. 2019 podle údajů ČSÚ žilo v obci Chroustovice celkem 1254 obyvatel, jejichž průměrný věk byl 42,8 let. Z toho bylo 610 mužů a 644 žen. Ve věkové skupině 0 – 14 let bylo započteno 204 (16,2 %) dětí, ve věkové skupině 15 – 64 let 782 (62,4 %) osob a ve skupině 65 a více 268 (21,4 %) obyvatel. Podle dat ČSÚ se v roce 2019 narodilo 15 dětí a 10 lidí zemřelo, přistěhovalo se 26 obyvatel a odstěhovalo 30. V roce 2019 tak činil celkový přírůstek obce 1 osobu. Počet obyvatel není úplný, protože musíme vzít v úvahu trend dnešní doby – osoby,

<sup>8</sup> <http://www.obec-chroustovice.net/mestys/informace-o-mestysi/historie/>  
[file:///C:/Users/Admin/Downloads/DPTX\\_2015\\_1\\_11410\\_0\\_479868\\_0\\_172633.pdf](file:///C:/Users/Admin/Downloads/DPTX_2015_1_11410_0_479868_0_172633.pdf)  
<sup>9</sup> <https://rekos.psp.cz/detail-symbolu/id/df72c31a-a7fb-48ab-a9c1-b105518fb06f>

kteří zde žijí, ale nemají v Chroustovicích trvalé bydliště a naopak občany, kteří žijí mimo Chroustovice, ale jsou zde hlášeni k trvalému pobytu.

Pro přesnější vnímání vývoje počtu obyvatel obsahuje tabulka č. 1 údaje od roku 2002 do roku 2019. Z uvedených údajů je patrná tendence růstu, poklesu, či stagnace počtu obyvatel v jednotlivých letech.

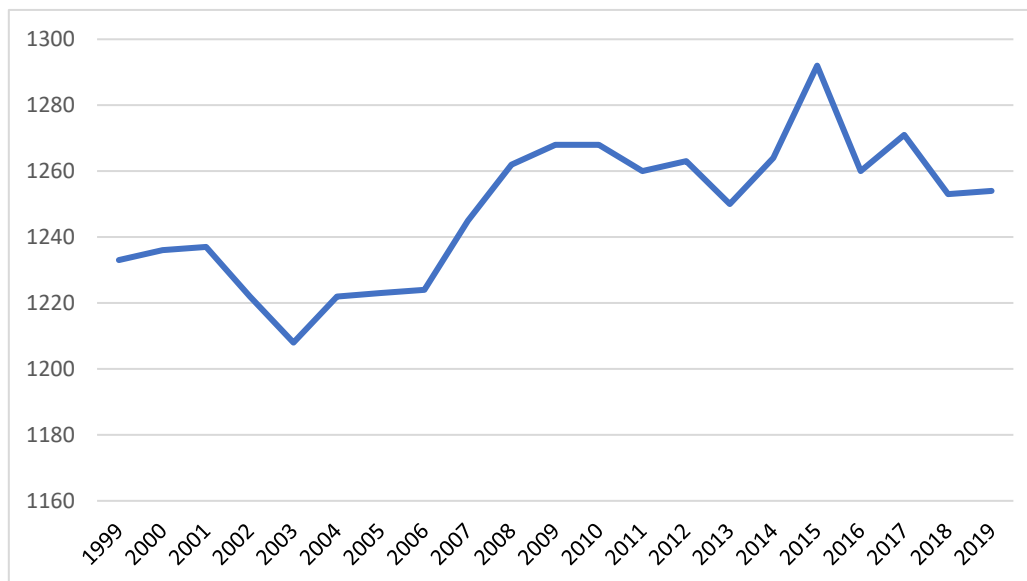
**Tabulka 1:** Pohyb obyvatelstva obce Chroustovice od roku 2002

Pohyb obyvatelstva obce Chroustovice od roku 2002							
Rok	Živě narození	Zemřelí	Přistěhovalí	Vystěhovalí	Přirozený přírůstek	Migrační přírůstek	Celkový přírůstek
2002	17	15	21	38	2	-17	-15
2003	11	17	27	35	-6	-8	-14
2004	17	13	32	22	4	10	14
2005	19	18	44	44	1	-	1
2006	<b>8</b>	10	34	31	-2	3	1
2007	<b>20</b>	13	44	30	7	14	21
2008	14	15	39	21	-1	18	17
2009	10	12	<b>47</b>	39	-2	8	6
2010	11	18	35	28	-7	7	-
2011	14	13	39	38	1	1	2
2012	17	19	38	33	-2	5	3
2013	18	16	<b>19</b>	34	2	-15	-13
2014	18	<b>8</b>	30	26	<b>10</b>	4	14
2015	18	14	43	<b>19</b>	4	<b>24</b>	<b>28</b>
2016	9	18	32	<b>55</b>	-9	<b>-23</b>	<b>-32</b>
2017	20	12	38	35	8	3	11
2018	10	<b>21</b>	27	34	<b>-11</b>	-7	-18
2019	15	10	26	30	5	-4	1

*Zdroj: ČSÚ, vlastní zpracování*



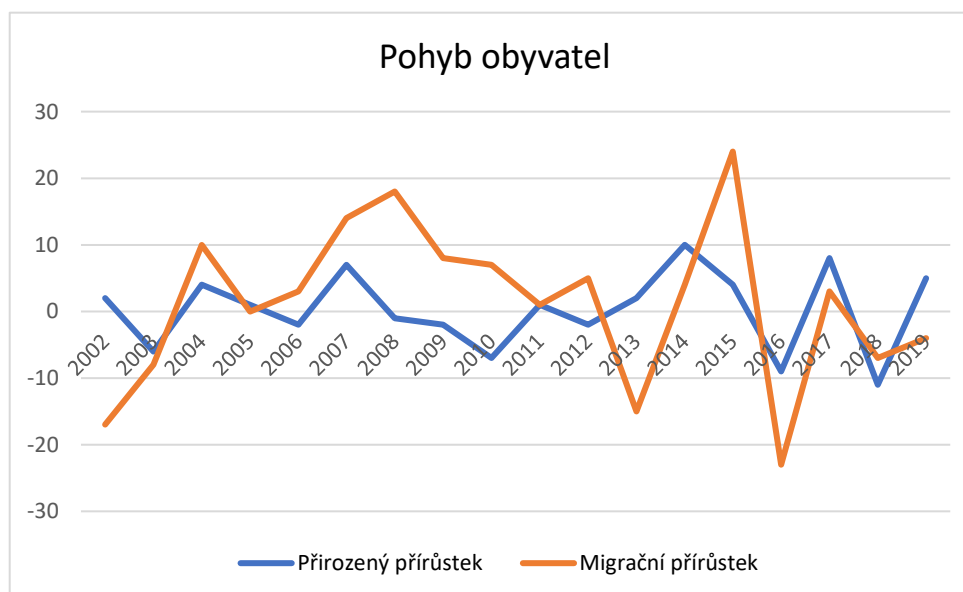
**Graf 1:** Vývoj počtu obyvatel v obci Chroustovice od roku 1999



Zdroj: ČSÚ, vlastní zpracování

Z časové řady lze sledovat vývoj počtu obyvatel za posledních 21 let, přičemž nejvyšší počet obyvatel (1292) byl zaznamenán v roce 2015.

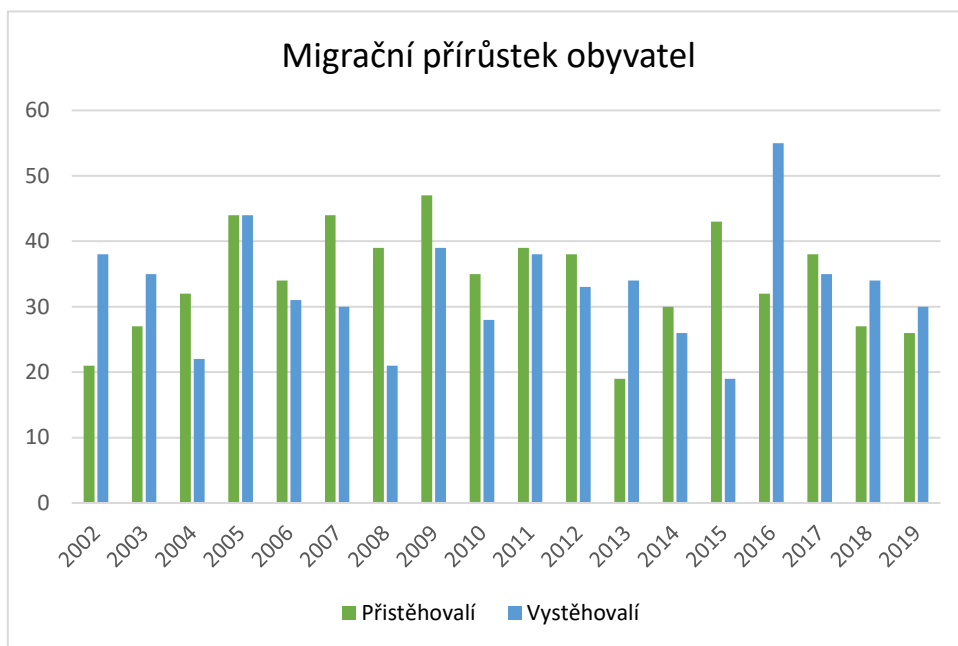
**Graf 2:** Pohyb obyvatel v obci Chroustovice v letech 2002-2019



Zdroj: ČSÚ, vlastní zpracování

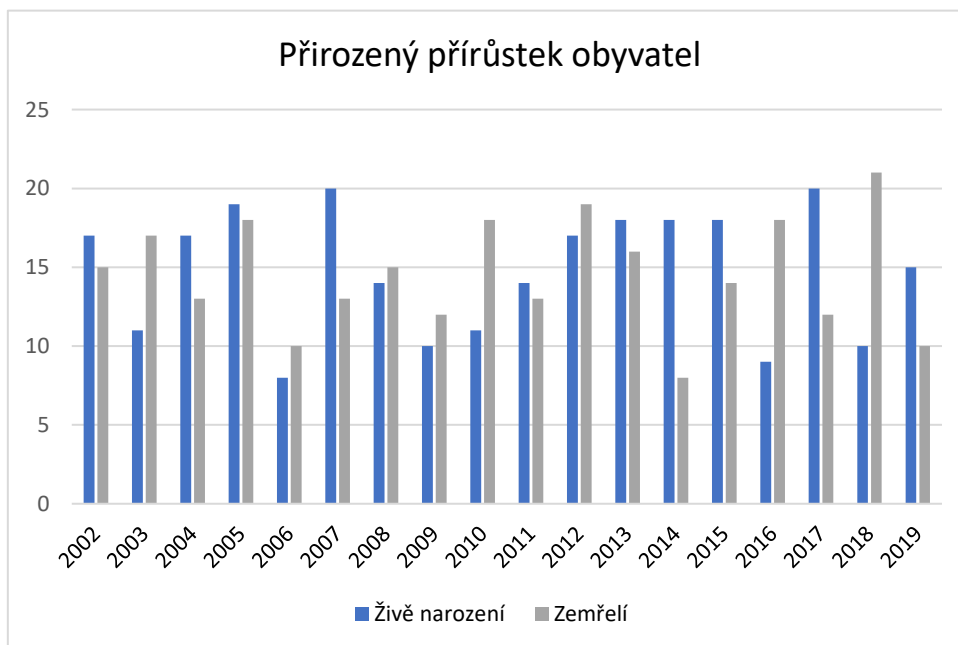


**Graf 3:** Migrační přírůstek obyvatel v letech 2002-2019



Zdroj: ČSÚ, vlastní zpracování

**Graf 4:** Přírozený přírůstek obyvatel v letech 2002-2019



Zdroj: ČSÚ, vlastní zpracování

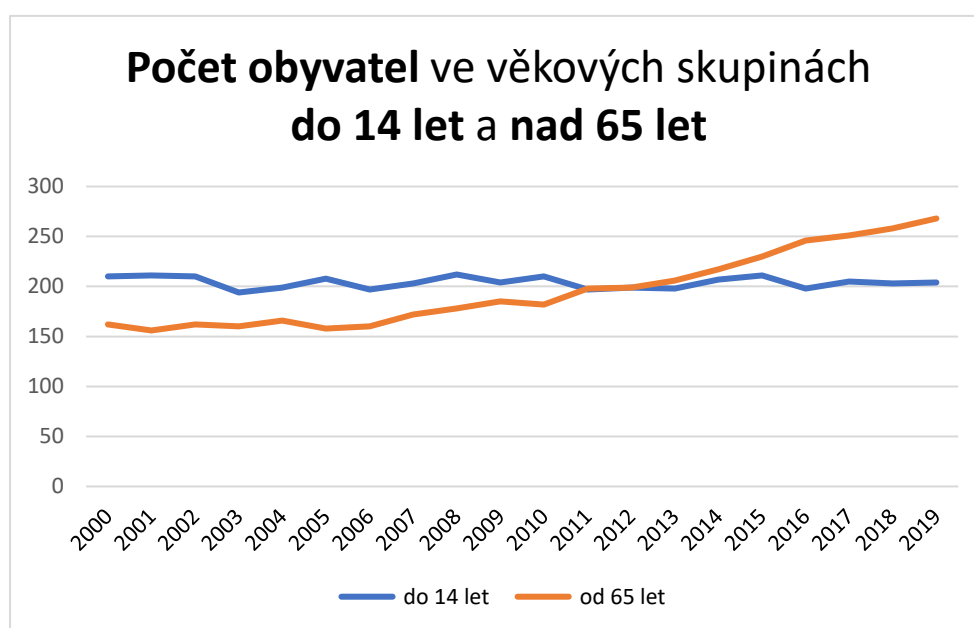
Celkový počet obyvatel Chroustovic stagnuje. Od roku 1999 (1233) do roku 2019 (1254) se zvýšil o 21 obyvatel, což je - společně s faktem zvyšujícího se počtu osob věkové skupiny od 65 let v posledních letech - pro budoucí rozvoj městyse negativní jev.

**Tabulka 2:** Věková struktura obyvatelstva obce Chroustovice

Období	Počet obyvatel v obci Chroustovice				Průměrný věk			
	Rok	k 31.12.	do 14 let	od 65 let	15-64 let	obec Chroustovice	okres Chrudim	Pardubický kraj
2000	1236	210	162	864	38,1	38,5	38,4	38,8
2001	1237	211	156	870	38	38,7	38,7	39,0
2002	1222	210	162	850	38,3	39,0	39,0	39,3
2003	1208	194	160	854	38,8	39,3	39,3	39,5
2004	1222	199	166	857	39	39,5	39,6	39,8
2005	1223	208	158	857	38,7	39,8	39,8	40,0
2006	1224	197	160	867	39	40,0	40,0	40,2
2007	1245	203	172	870	39,4	40,2	40,2	40,3
2008	1262	212	178	872	39,3	40,4	40,4	40,5
2009	1268	204	185	879	40	40,7	40,6	40,6
2010	1268	210	182	876	40	40,9	40,8	40,8
2011	1260	197	198	865	40,8	41,1	41,0	41,1
2012	1263	199	199	865	40,8	41,4	41,2	41,3
2013	1250	<b>198</b>	<b>206</b>	846	41,1	41,6	41,5	41,5
2014	1264	207	217	840	41,2	41,9	41,7	41,7
2015	<b>1292</b>	211	230	851	41,4	42,1	41,9	41,9
2016	1260	198	246	816	42,1	42,3	42,1	42,0
2017	1271	205	251	815	42,1	42,5	42,3	42,2
2018	1253	203	258	792	42,4	42,7	42,4	42,3
2019	1254	204	268	782	42,8	42,8	42,6	42,5

Zdroj: ČSÚ, vlastní zpracování

**Graf 5:** Vývoj počtu obyvatel ve věkových skupinách do 14 let a od 65 let v obci Chroustovice od roku 2000

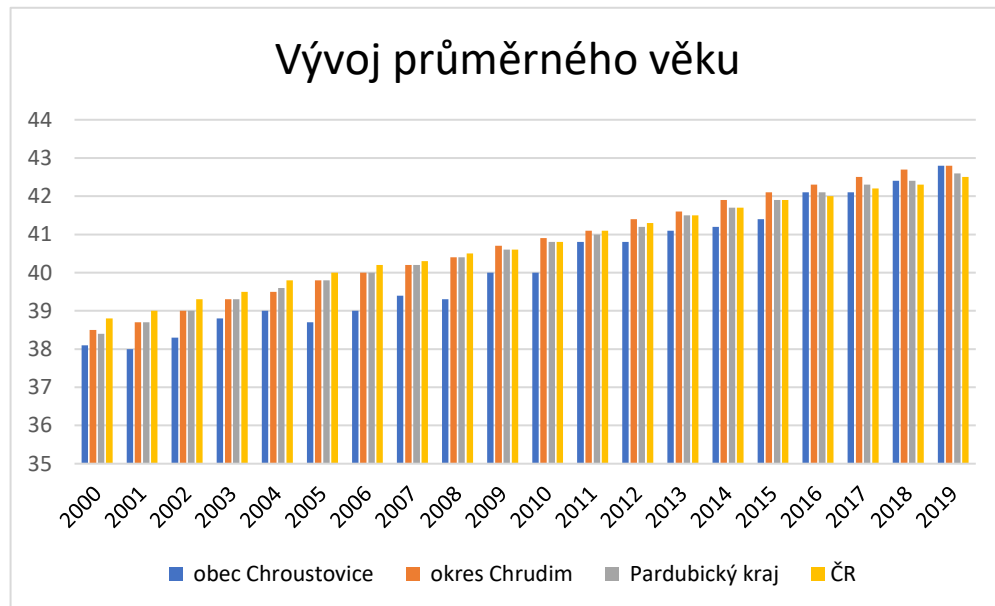


Zdroj: ČSÚ, vlastní zpracování



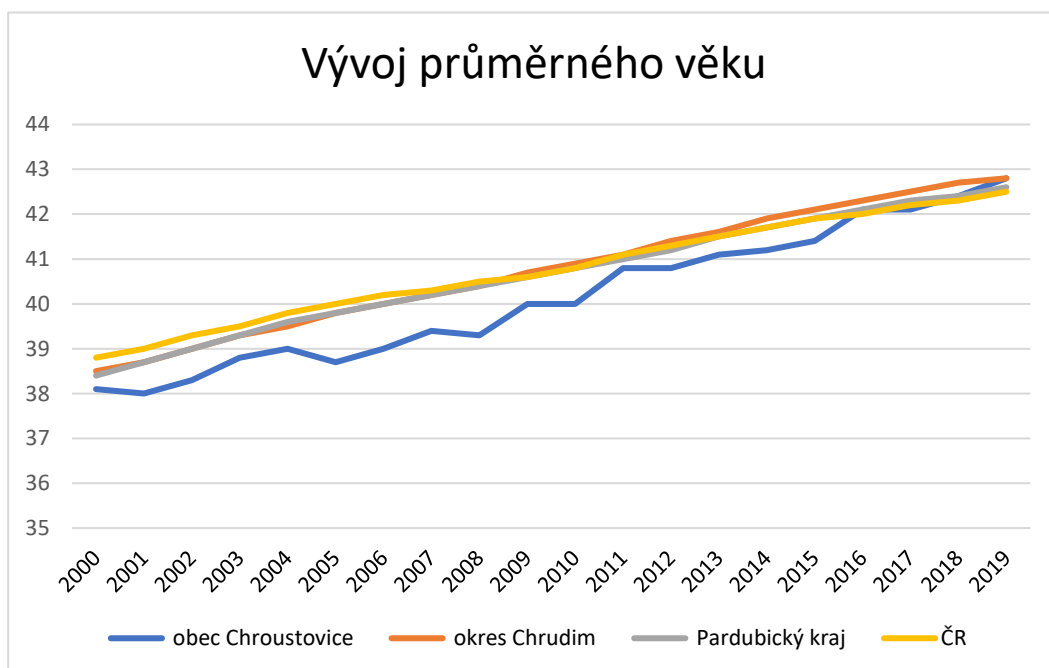
V roce 2011 překročil počet osob věkové skupiny od 65 let počet osob skupiny mladší 14 let a od té doby se rozdíl nadále prohlubuje. Pokud se tento trend nepodaří obrátit (například imigrací mladých rodin), lze očekávat, že se tento jev bude i nadále zhoršovat.

**Graf 6:** Vývoj průměrného věku obyvatel obce Chroustovice od roku 2000 v porovnání s vyššími územními celky



Zdroj: ČSÚ, vlastní zpracování

Z grafů je patrný pomalejší růst průměrného věku obce Chroustovice v porovnání s vyššími územními celky až do roku 2016.



Zdroj: ČSÚ, vlastní zpracování

Průměrný věk obyvatel má v Chroustovicích zvyšující se tendenci, obyvatelstvo obce Chroustovic stárne, tak jako i obyvatelstvo celé ČR. V roce 2019 byl věkový průměr jeho obyvatelstva 42,8 let; přičemž průměr celé ČR byl 42,5 let. Tento stav odpovídá nové demografické projekci ČSÚ, podle které bude demografický vývoj následujících desetiletí ve znamení stárnutí populace. Česká republika bude mít v roce 2101 téměř 30 % seniorů ve věku 65 a více let z celkového počtu obyvatel 10,527 milionu. Průměrný věk se zvýší ze současných 42,5 na 47,4 roku a počet zemřelých bude pravidelně převyšovat počet živě narozených dětí.<sup>10</sup>

Dle údajů sčítání lidu z roku 2011 žije v Chroustovicích 16,1 % věřících obyvatel. K církvi nebo náboženské společnosti se hlásí 10,4 %, přičemž největší zastoupení má Církev římskokatolická s 7,2 %. Polovina (50,8 %) obyvatel svoje vyznání neuvedla a 33,1 % lidí je bez náboženské víry. V porovnání se sčítáním lidu v roce 2001 klesl počet věřících o 18,4 %, což odpovídá klesajícímu trendu české religiozity. Nezájem o náboženství, či nechuť odpovídat na otázku náboženské víry vzrostl velmi výrazně o 47,3 %.

Z hlediska hustoty osídlení je obec Chroustovice s počtem 58 obyvatel na jeden kilometr čtvereční pod průměrem okresu Chrudim, Pardubického kraje i celé České republiky. Konkrétní údaje jsou uvedeny v tabulce 3.

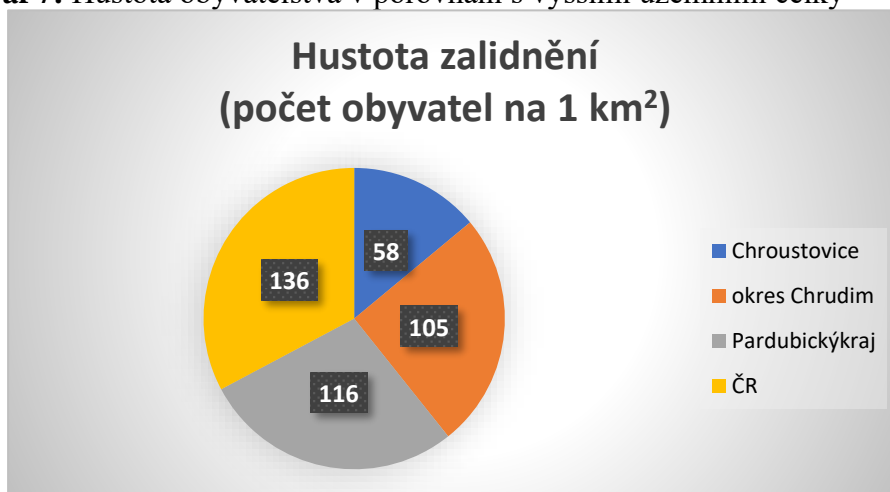
**Tabulka 3:** Hustota zalidnění obce Chroustovice v porovnání s vyššími územními celky

	Rozloha (km <sup>2</sup> )	Počet obyvatel (k 31. 12. 2019)	Hustota zalidnění (počet obyvatel na km <sup>2</sup> )
Chroustovice	21,61	1254	58
okres Chrudim	992,84	104 612	105
Pardubický kraj	4 519,15	522 662	116
ČR	78 871,01	10 693 939	136

*Zdroj: ČSÚ, vlastní zpracování*

Následující graf znázorňuje, že hustota obyvatelstva je ve srovnání s vyššími územními celky výrazně nižší.

**Graf 7:** Hustota obyvatelstva v porovnání s vyššími územními celky

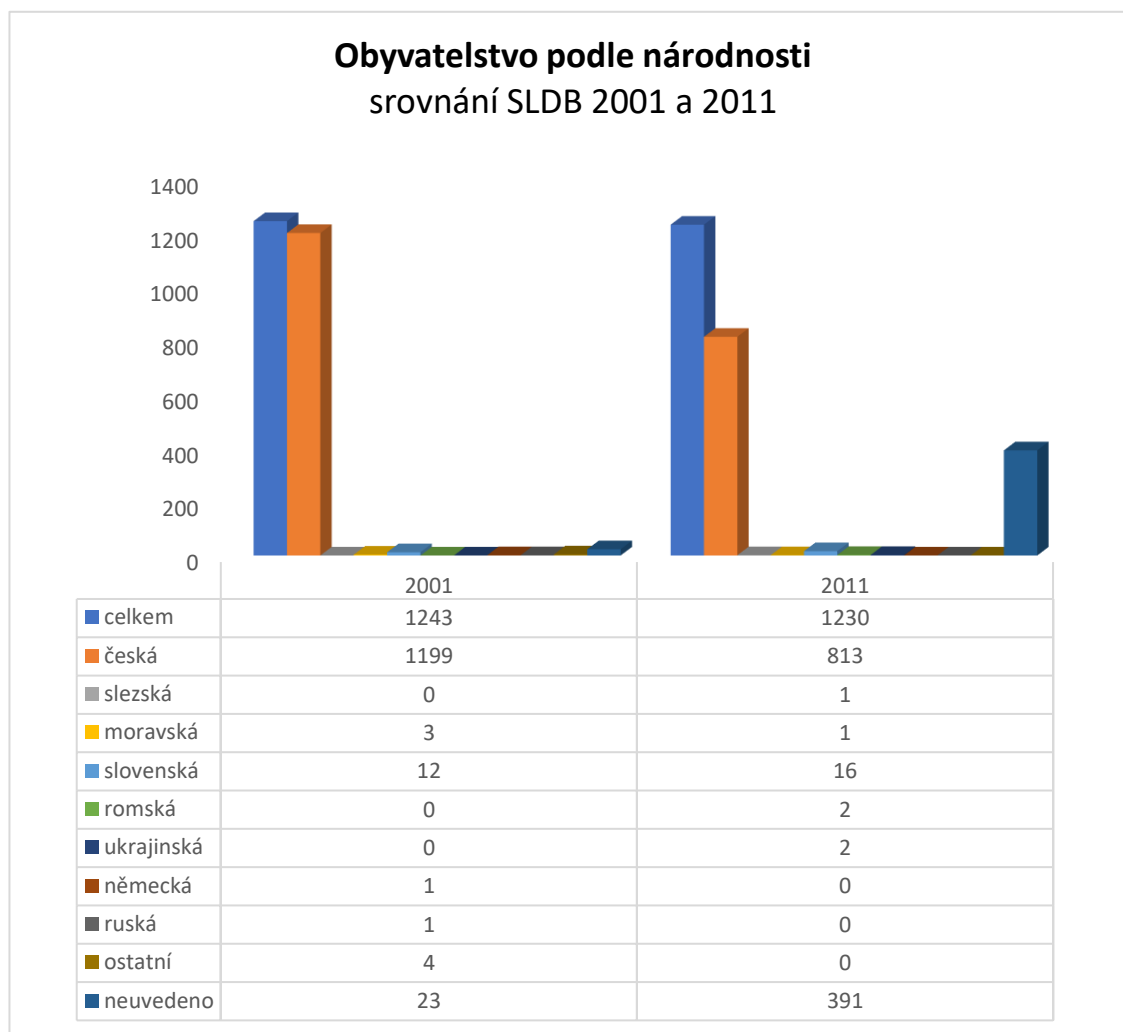


*Zdroj: ČSÚ, vlastní zpracování*

<sup>10</sup> <https://www.czso.cz/csu/czso/vekova-skladba-obyvatel-ceska-se-vyrazne-promeni>

Graf č. 8 ukazuje národnostní složení obyvatel Chroustovic ve srovnání let 2001 a 2011 dle SLDB. Podle dat z roku 2011 se většina populace – 66,1 % hlásí k české národnosti a 1,3 % k národnosti slovenské. Zastoupení ostatních národnostních menšin lze považovat za téměř zanedbatelné, když procentuální přepočítání národnostního zastoupení vztáhneme i na 31,8 % lidí, kteří národnost neuvedli (jedná se o nepovinný údaj).

**Graf 8:** Obyvatelstvo podle národnosti /srovnání SLDB 2001 a 2011

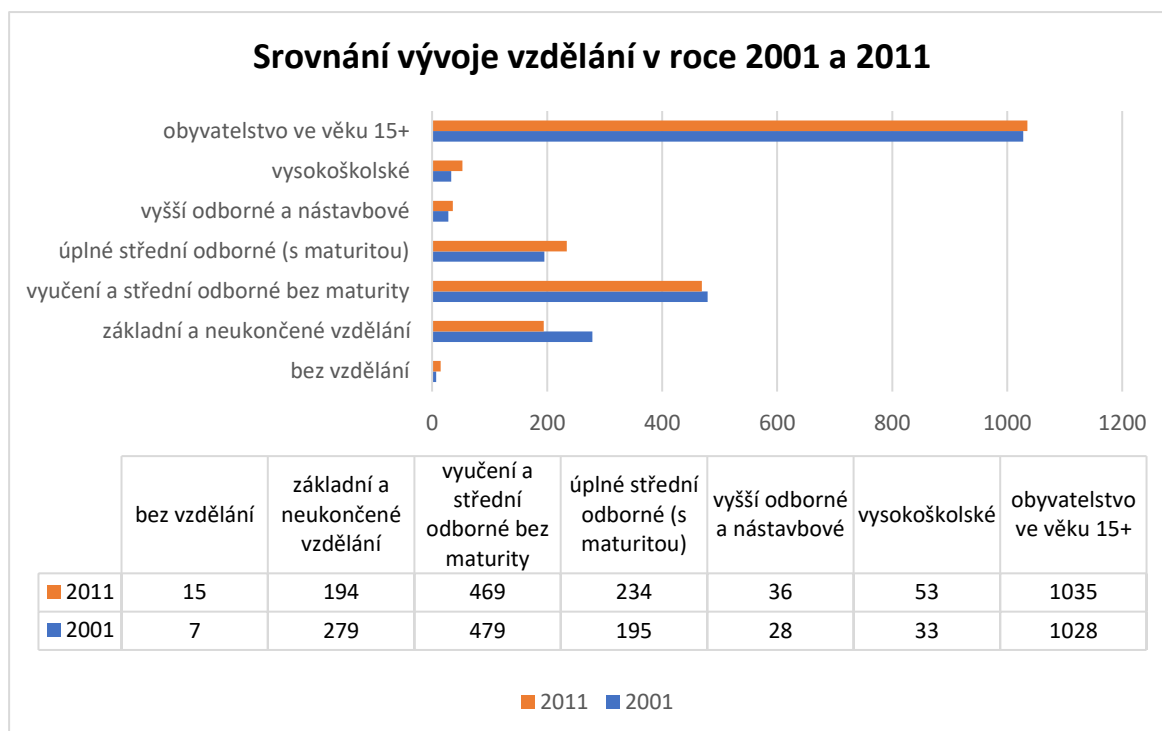


*Zdroj: ČSÚ, vlastní zpracování*

V grafu 9 bylo provedeno srovnání vzdělanostní struktury obyvatel obce dle SLDB v roce 2001 a 2011, protože strukturu obyvatel podle dosaženého stupně vzdělání lze za jednotlivé obce s dostatečnou přesností zjistit pouze při sčítání. Vzdělanostní struktura obyvatel Chroustovic se od roku 2001 změnila především v poklesu počtu obyvatel s základním vzděláním (včetně neukončeného) o 11,3 %. Došlo k mírnému nárůstu počtu lidí s ukončeným vysokoškolským vzděláním o 1,1 %. K 26. 3. 2011 žilo v Chroustovicích 1035 obyvatel ve věku 15 let a starších, z nichž nejvíce dosáhlo středního vzdělání včetně vyučení (bez maturity) – 38,1 %, nejméně bylo obyvatel bez vzdělání – 1,2 %.



**Graf 9:** Srovnání vývoje vzdělání obyvatel Chroustovic



Zdroj: ČSÚ, vlastní zpracování

Dokument Analýza sociálně vyloučených lokalit v ČR z roku 2006 (zpracován společností GAC) považuje za sociálně vyloučenou takovou lokalitu, kde dochází ke koncentraci více než 20 osob žijících v nevyhovujících podmínkách (indikováno počtem příjemců příspěvku na živobytí), které obývají fyzicky, či symbolicky ohraničený prostor (indikováno vnější identifikací). Jedná se o prostor (dům, ulici, či čtvrť), kde se koncentrují lidé sociálně slabí, často žijící ve špatných hygienických podmínkách, okolními obyvateli negativně označováni jako „špatná adresa“, „problémové místo“, apod.

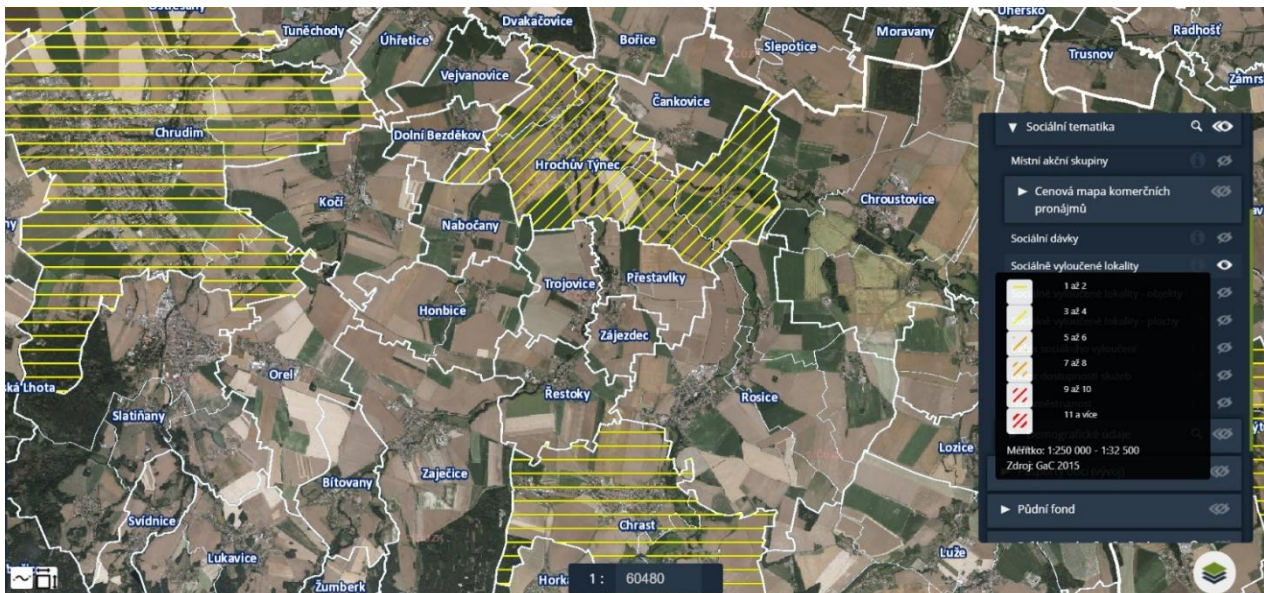
V roce 2006 připadalo na jednu sociálně vyloučenou lokalitu přibližně 271 obyvatel, v roce 2014 to bylo 188 osob. Lze tedy říci, že se sociálně vyloučené lokality rozpadají do většího počtu menších celků. Sociálně vyloučení se stěhují nebo jsou stěhováni do odlehlejších obcí s málo funkční infrastrukturou, čímž sociální vyloučení v České republice přestává mít svůj dominantně městský charakter. Vznikají tak klastry sociálně vyloučených lokalit s nižší hustotou, ale s větší celkovou rozlohou než v městských lokalitách, bez nabídky sociálních služeb a se špatnou dopravní obsluhovaností. Sociálně vyloučené rodiny migrují od jednoho nevyhovujícího bydlení k jinému.

V sociálně vyloučených lokalitách přibývá seniorů z majoritní populace a chudých, velmi často nezaměstnaných lidí, jejichž životní situace v zásadě replikuje situaci romské populace (zadluženost, nízké vzdělání, nedůstojné bydlení...). Počet obyvatel narůstá i díky prosté reprodukci sociálně vyloučených občanů. Do sociálně vyloučeného prostředí tak vrůstají nové generace, které se v něm rodí, bez výrazné šance se z cyklu sociálního vyloučení vymanit. Domácnosti v sociálně vyloučených lokalitách jsou obecně hůře vybaveny pro přípravu dětí na školu. V menších městech a odlehlých regionech je horší nabídka sociálních služeb,

a to zejména služeb sociální prevence a sociálního poradenství, které jsou často pouze na území krajů a obcí s rozšířenou působností.<sup>11</sup>

Vzhledem k blízkosti sociálně vyloučených lokalit Chrast, Hrochův Týnec, Chrudim a Vysoké Mýto se výše zmíněná problematika rozpadu sociálně vyloučených lokalit do většího počtu menších celků a jejich přesunu do menších obcí dotýká i městyse Chroustovice.

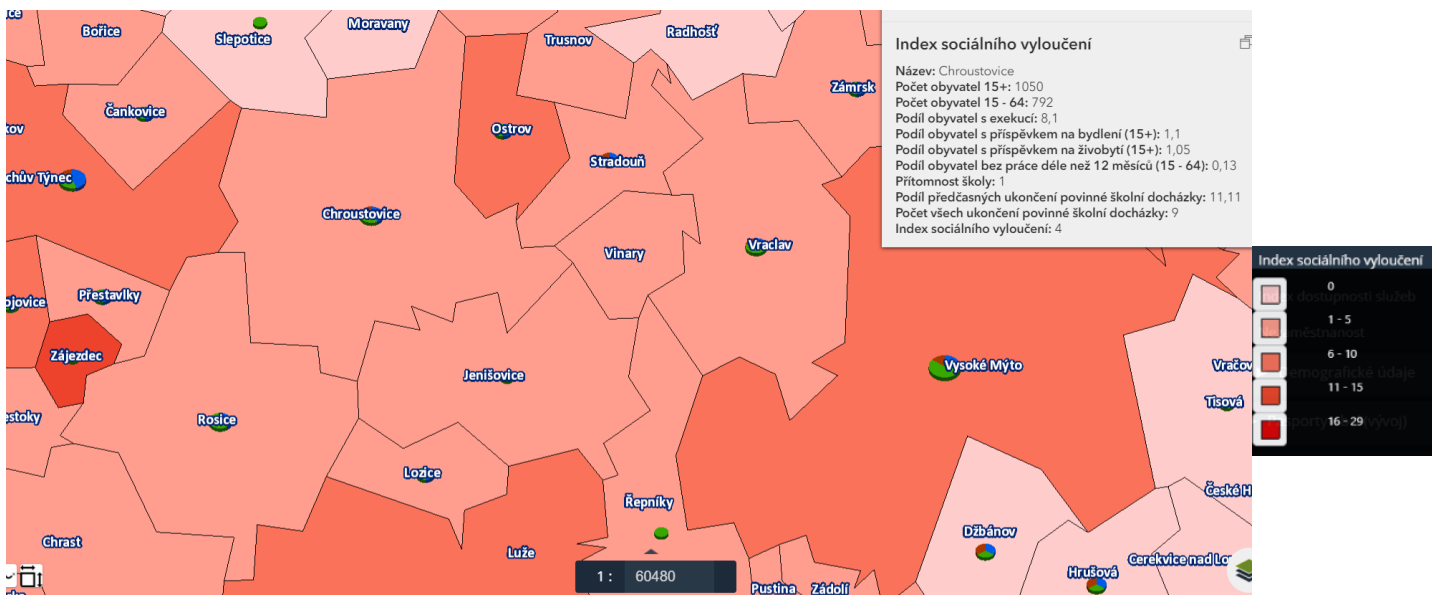
**Obrázek 3: Sociálně vyloučené lokality**



Zdroj: Agis, <https://www.smsdata.cz/agis/#/map>

Dle údajů MPSV k 31. 12. 2019 pobíralo v Chroustovicích sociální dávky 20 osob – z toho 8 příspěvek na živobytí, 9 příspěvek na bydlení a 3 doplatek na bydlení.

**Obrázek 4: Mapa Chroustovice – sociální tematika**



Zdroj: Agis, <https://www.smsdata.cz/agis/#/map>

<sup>11</sup> Analýza sociálně vyloučených lokalit v ČR, str. 12-14, <https://www.esfcr.cz/mapa-svl-2015/www/analiza-socialne-vyloucenych-lokalit-gac.pdf>

Dle údajů z Mapy exekucí za rok 2019 bylo v obci Chroustovice 75 osob v exekuci (podíl seniorů nad 65 let 5 %, podíl osob ve věku 18 – 29 let 17 %), přičemž každá osoba měla průměrně 5 exekucí. Podíl osob v exekuci činil 6,94 % (procentuální vyjádření počtu osob v exekuci v poměru k počtu obyvatel starších 15-ti let na vybraném území).<sup>12</sup>

### **Poskytované sociální služby / registrované**

*Odborné sociální poradenství* – Farní charita Chrudim

Sociálně aktivizační služby pro rodiny s dětmi – Oblastní charita Pardubice

Sociální rehabilitace – Péče o duševní zdraví

### **Neregistrované doplňkové služby**

*Základní sociální poradenství* – Městský úřad Chrudim<sup>13</sup>

*Asistent prevence sociálního vyloučení* – v rámci území MAS Skutečsko, Košumbersko a Chrastecko, z.s.

Na území obce Chroustovice se nachází Dům s pečovatelskou službou. Pečovatelskou službu (terénní sociální službu poskytovanou v domácnostech klientů) zajišťuje Pečovatelská služba se sídlem v Odborném učilišti v Chroustovicích.<sup>14</sup>

#### *1.1.3.1 Bydlení a veřejná prostranství*

Podle posledního SLDB (sčítání lidu) bylo v Chroustovicích k 26. 3. 2011 evidováno celkem 493 domů (obydlenost 73,8 %), z čehož 475 byly domy rodinné (obydlenost 73 %) a 13 domů bytových (obydlenost 100 %). Z 128 neobydlených domů s byty jich bylo 104 využíváno k rekreaci, 7 se přestavovalo, 3 byly nezpůsobilé k bydlení. (Neobydlený dům je dům určený k bydlení, ve kterém není ani jeden trvale obydlený byt, ani v něm není žádná osoba hlášena k trvalému pobytu. U neobydlených domů se zjišťuje důvod neobydlenosti).

Bylo evidováno celkem 615 bytů (obydlenost 74,3 %), z čehož 537 byly byty v rodinných domech (obydlenost 72,4 %) a 73 v domech bytových (obydlenost 87,7 %). Ze 158 neobydlených bytů jich bylo 123 využíváno k rekreaci, 2 se přestavovaly a 3 byly nezpůsobilé k bydlení. Průměrná celková plocha obydlených bytů byla 95,9 m<sup>2</sup>, průměrná obytná plocha bytu 72,5 m<sup>2</sup>.<sup>15</sup>

**Tabulka 4:** Objekty k bydlení k 26. 3. 2011 dle SLDB

Místní část	Domy celkem	Rodinné domy	Bytové domy
Březovice	12	12	-
Holešovice	47	47	-
Chroustovice	226	210	13
Lhota u Chroustovic	47	46	-
Mentour	46	46	-
Městec	84	83	-
Poděčely	31	31	-

*Zdroj: ČSÚ*

<sup>12</sup> <http://mapaexekuci.cz/>

<sup>13</sup> [https://www.masskch.cz/e\\_download.php?file=data/multipage/editor/editor-35-137-cs\\_6.pdf&original=2019\\_11\\_Final\\_SPRSS\\_Anal\\_N%C3%A1vrh\\_Chroustovice\\_v00.pdf](https://www.masskch.cz/e_download.php?file=data/multipage/editor/editor-35-137-cs_6.pdf&original=2019_11_Final_SPRSS_Anal_N%C3%A1vrh_Chroustovice_v00.pdf), str. 63-64

<sup>14</sup> <https://chroustovice.cz/wp-content/uploads/Popis-realizace-poskytov%C3%A1n%C3%AD-pe%C4%8Dovatelsk%C3%A9-sl%C5%BEby.pdf>

<sup>15</sup> Údaje Českého statistického úřadu k 26. 3. 2011.

Největší část území Chroustovic je tvořena zemědělskou půdou (86,7%).

**Tabulka 5:** Skladba půdního fondu

Skladba půdního fondu k roku 2019		Údaj
Druhy pozemků	Celková výměra pozemku (ha)	2161
	Orná půda (ha)	1675
	Chmelnice (ha)	-
	Vinice (ha)	-
	Zahrady (ha)	44
	Ovocné sady (ha)	23
	Trvalé travní porosty (ha)	131
	Zemědělská půda (ha)	1873
	Lesní půda (ha)	120
	Vodní plochy (ha)	22
	Zastavěné plochy (ha)	36
	Ostatní plochy (ha)	109

Zdroj: ČSÚ

Městys Chroustovice patří mezi menší městyse s hlavní obytnou funkcí, méně výraznými funkcemi výrobními a obslužnými. Rekreační funkce v území je zastoupena rekreačními chalupami zejména v přidružených částech městyse. Bydlení lze charakterizovat jako bydlení venkovské až příměstské, v území se nachází i několik bytových domů. Podíl občanského vybavení a výrobních aktivit je výrazný především v oblasti školství a stavební výroby.<sup>16</sup>

Při navrhování ploch pro novou výstavbu je nutné respektovat stávající urbanistickou strukturu, krajinářskou a rekreační hodnotu území. Požaduje se zachovat charakter urbanistického uspořádání městyse a jeho částí odpovídající architekturou rodinných domů - převážně jednopodlažní zástavba s obytným podkrovím. Řešené území je dotčeno ochranným pásmem NKP zámek Chroustovice.

Historicky vzniklá urbanistická kompozice sídel bude zachována a dále rozvíjena zejména funkcemi bydlení, občanského vybavení a rekreace, výroby a skladování, a to v rozsahu zobrazeném v grafické části ÚP. Budou respektovány dominanty sídel, stávající charakter sídla a hladina zástavby - stávající plochy obytné s venkovskou zástavbou jsou doplněny rozvojovými záměry, které doplňují současně zastavěné území, nebo na něj bezprostředně navazují. Jejich počet a velikost je podložena také rozborem sociodemografických podmínek - plochy občanského vybavení jsou v současné době stabilizované, nepředpokládá se výrazný rozvoj ve veřejné infrastruktuře a komerčních zařízeních malých a středních. Stávající plochy rodinné rekreace jsou stabilizované, plochy

<sup>16</sup>Územní plán Chroustovice, (textová část str. 38); <https://www.chrudim.eu/chroustovice/d-2210>

pro rozvoj nejsou navrhovány. Plochy areálů stávající zemědělské výroby, výrobních i nevýrobních podnikatelských subjektů, které jsou součástí ploch výroby a skladování jsou stabilizované. Rozvoj je plánován u zemědělských výrobních areálů v Chroustovicích a Žilovicích. K přestavbě jsou navrženy nevyužívané zemědělské areály v Chroustovicích a Podčechelích.

Plochy přestavby: Na severním i východním okraji zastavěného území Chroustovic a na severním okraji Podčechel jsou navrhovány plochy pro přestavbu, která by měla sloužit pro rozvoj drobné výroby. Dále pak plocha pro výstavbu rodinných domů v Březovicích, která byla dříve využívána pro zemědělskou výrobu.

Stávající veřejná prostranství budou zachována a postupně upravována dle dílčích projektů. Nová veřejná prostranství budou řešena jako součást zastavitelných ploch v rozsahu daném příslušnými vyhláškami.<sup>17</sup>

Na území obce není dostatek stavebních pozemků pro novou bytovou výstavbu, což by mohlo způsobit odliv mladých lidí z obce. V současné době městys řeší odkup 4 parcel k výstavbě rodinných domů od soukromých vlastníků.

#### 1.1.3.2 *Kultura, sport a rekreace*

V obci se nachází **Kulturní dům** - Sokolovna, dva dny v týdnu je otevřena **knihovna**.<sup>18</sup> V obci není komunitní centrum, které by podpořilo rozvoj komunitního života v obci (napomohlo by zlepšení vzájemných vztahů v obci napříč všemi generacemi).

Mezi pravidelně pořádané tradiční kulturní akce patří: setkávání seniorů, slavnostní vítání občánků, plesy, taneční zábavy, adventní trhy a koncerty, rozsvícení vánočního stromu, vánoční koncerty na zámku a v kostele, beseda pro důchodce s vystoupením slavných umělců, pálení čarodějnic, dětský den, květnové oslavy, hasičské závody, Štěpánská zábava, ...

V prostoru fotbalového hřiště probíhá od roku 2019 promítání letního kina.

Při ZŠ působí **Komunitní škola** s širokou nabídkou volnočasových aktivit pro děti i dospělé. Nabídka kroužků: jazykové, vzdělávací – podporující výuku, rukodělné, sportovní; příměstské tábory.

Tělocvična u ZŠ je ve špatném technickém stavu a nedostačuje potřebám obyvatel.

#### **Zájmové organizace:**

SDH Chroustovice

Mladí hasiči Chroustovice (založení v roce 1973, obnovení činnosti 2011)

SDH Holešovice

SDH Lhota u Chroustovic

SDH Mentour

SDH Městec

TJ Sokol Chroustovice

TJ Městec

SK Chroustovice

Tenisový klub Březovice

<sup>17</sup> Územní plán Chroustovice, Úplné znění po změně č.2, (textová část str. 3-4); <https://www.chrudim.eu/chroustovice/d-2210>

<sup>18</sup> <http://www.obec-chroustovice.net/mestys/informace-o-mestysi/soucasnost/>

MO Českého zahrádkářského svazu v Chroustovicích  
CHRPA – občanské sdružení chroustovických patriotů  
Mateřské centrum Včelka  
Myslivecké sdružení Háje

V Chroustovicích je k dispozici víceúčelové sportoviště se sociálním zázemím a vzduchovou trampolínou; dětské hřiště; fotbalové hřiště s tribunou, zázemím pro hráče a občerstvením; sportoviště u ZŠ, jehož součástí je workoutové hřiště. V Březovicích jsou tenisové kurty ve vlastnictví tenisového klubu (pro veřejnost nejsou volně přístupné). V Městci je venkovní sportoviště s přírodním trávníkem a dětské hřiště. Ve Lhotě se nachází dětské hřiště, které prošlo rekonstrukcí.

### 1.1.3.3 Cestovní ruch

Na území obce není vyhlášena památková rezervace ani památková zóna. Správní území obce je územím s archeologickými nálezy s prokázaným výskytem archeologického dědictví. Rozhodnutím Okresního úřadu v Chrudimi, referátu kultury, bylo dne 12. 9. 1996 vymezeno ochranné pásmo kulturní nemovité památky zámku Chroustovice, který je nejzajímavější a nejdominantnější stavbou celé obce. Ve spolupráci s Regionálním muzeem ve Vysokém Mýtě probíhají během prázdnin komentované prohlídky areálu zámku a parku v Chroustovicích spojené se čtením regionálních pověstí z rukopisu uloženého v archivu vysokomýtského muzea. V areálu sídlí Odborné učiliště a není běžně přístupný pro veřejnost. Z hlediska dopadu na návštěvnost představuje pro městys významný potenciál.

Kulturní památky zapsané na Ústředním seznamu nemovitých kulturních památek (ÚSKP):

- areál zámku Chroustovice, č.p.1 vedený v ÚSKP pod rejstříkovým číslem 50488/6-872
- fara Chroustovice vedená v ÚSKP pod rejstříkovým číslem 4796/6-875
- kostel sv. Jakuba Většího v Chroustovicích vedený v ÚSKP pod rejstříkovým číslem 26652/6-873
- mariánský sloup v Chroustovicích vedený v ÚSKP pod rejstříkovým číslem 21741/6-874
- pískovcový silniční rozcestník z konce 19. století v Chroustovicích vedený v ÚSKP pod rejstříkovým číslem 104860
- areál zámku Březovice, č.p.1 vedený v ÚSKP pod rejstříkovým číslem 10265/6-5723
- mohylník (soubor žárových mohyl) v Holešovicích vedený v ÚSKP pod rejstříkovým číslem 38474/6-810
- socha sv. Jana Nepomuckého u silnice v Březovicích vedená v ÚSKP pod rejstříkovým číslem 29084/6-4687<sup>19</sup>

Kromě výše uvedených nemovitých kulturních památek se v řešeném území nachází prvky drobné architektury (původní lidové architektury) – kapličky (Holešovice, Městec, Mentour), křížky, Boží muka, atp.<sup>20</sup>

Městys Chroustovice se nachází v turistickém regionu Východní Čechy, turistické oblasti Chrudimsko-Hlinecko.<sup>21</sup> Trasa naučné ekostezky Zámecká zastavení u řeky, s vyhlídkami na zámek v Chroustovicích, slouží k příjemným procházkám i jako přírodní

<sup>19</sup> <https://pamatkovykatalog.cz/uskp/podle-relevance/1/seznam/?okres=Chrudim&castObce=B%C5%99ezovice%3BHole%C5%A1ovice%3BChroustovice&chranenoTed=1&kraj=Paradubick%C3%BD+kraj&hlObj=1&h=chroustovice&obec=Chroustovice&fulltext>

<sup>20</sup> <https://www.drobnepamatky.cz/htab?tid=Chroustovice>

<sup>21</sup> [Navstevnik.cz - Chrudimsko-Hlinecko \(navstevnik.cz\)](http://navstevnik.cz - Chrudimsko-Hlinecko (navstevnik.cz))

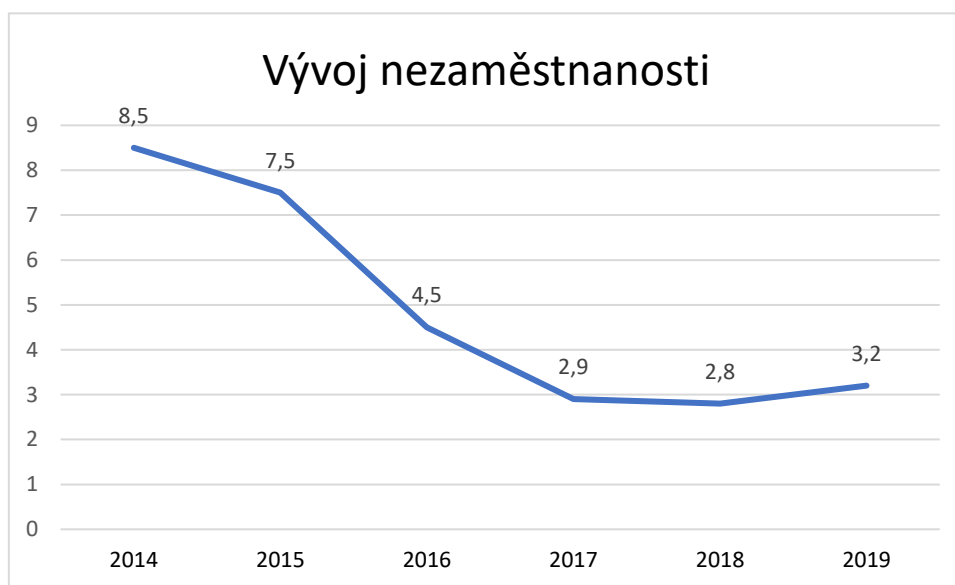
učební pomůcka pro poznávání stromů a rostlin.<sup>22</sup> Obcí prochází lokální cyklistická trasa, cyklostezky zde nejsou.

V obci není Turistické informační centrum (TIC). Nejbližší TIC jsou v Chrudimi, Slatiňanech a Informační centrum Chrast.

#### 1.1.3.4 *Ekonomika a trh práce*

Ministerstvo práce a sociálních věcí od ledna 2013 nahradilo doposud zveřejňovanou Míru registrované nezaměstnanosti (poměřuje všechny dosažitelné uchazeče o zaměstnání pouze k ekonomicky aktivním osobám) novým ukazatelem registrované nezaměstnanosti v ČR s názvem Podíl nezaměstnaných osob, který vyjadřuje podíl dosažitelných uchazečů o zaměstnání ve věku 15 – 64 let ze všech obyvatel ve stejném věku.<sup>23</sup> V databázi ČSÚ jsou obsaženy údaje o Podílu nezaměstnaných osob za jednotlivé obce od roku 2014, proto jsou v níže uvedeném grafu použity ukazatele míry nezaměstnanosti od roku 2014. Zahrnutí předešlých let by nemělo, díky odlišnosti použitých metodik sběru dat, potřebnou vypovídající hodnotu.

**Graf 10:** Vývoj nezaměstnanosti v obci Chroustovice – podíl nezaměstnaných osob v %



Zdroj: ČSÚ, vlastní zpracování

Nezaměstnanost má v Chroustovicích od roku 2014 klesající tendenci. ČSÚ k 31. červenci 2020 udává Podíl nezaměstnaných osob v Chroustovicích 3,5 % – jedná se o mírný nárůst. Podíl nezaměstnaných osob v rámci celé České republiky ke stejnému datu činí 3,8 % (3,7 % mužů a 4 % žen), oproti obci Chroustovice je tedy o 0,3 % vyšší.

K 31. červenci 2020 bylo v evidenci úřadu práce 15 mužů a 13 žen. Celkem 27 uchazečů (z toho 15 mužů a 12 žen) o zaměstnání je dosažitelných - těch, kteří mohou bezprostředně nastoupit do zaměstnání při nabídce vhodného pracovního místa. V evidenci úřadu práce je

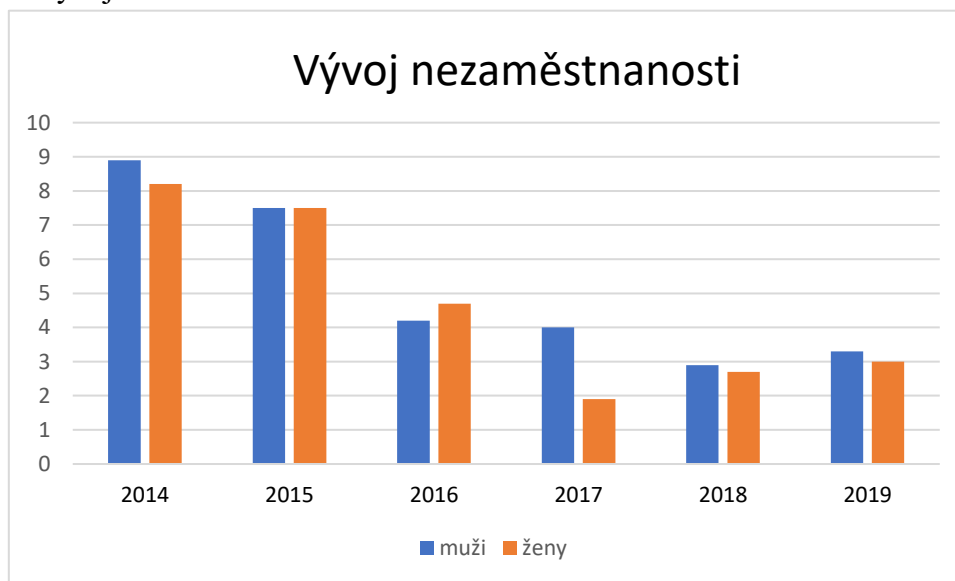
<sup>22</sup>[https://www.navstevnik.cz/13\\_8863\\_zamecka-zastaveni-u-reky-ekostezka-chroustovice/](https://www.navstevnik.cz/13_8863_zamecka-zastaveni-u-reky-ekostezka-chroustovice/)

<sup>23</sup><https://www.mpsv.cz/web/cz/upozorneni-na-zmenu-metodiky>

18 volných míst-tento údaj však není úplný, protože zaměstnavatelé nemají povinnost informovat úřad práce o volných místech.

Z následujícího grafu je patrné, jak se vyvíjela nezaměstnanost mužů a žen v obci Chroustovice. V roce 2014 počet nezaměstnaných mužů mírně převyšoval počet nezaměstnaných žen. V roce 2016 bylo vyšší % nezaměstnaných žen. Od roku 2017 je vyšší % nezaměstnaných mužů. Tato tendence trvá i v roce 2020. K 31. 7. 2020 je z celkového Podílu nezaměstnaných osob 3,8 % mužů a 3,1 % žen.

**Graf 11:** Vývoj nezaměstnanosti mužů a žen



*Zdroj: ČSÚ, vlastní zpracování*

Dle katalogu českých firem „Živé firmy.cz“ se v obci Chroustovice nachází 19 živých firem. 14 v Chroustovicích, 2 v Mentouru, 1 v Holešovicích, 1 ve Lhotě a 1 v Městci. Největší zastoupení mají společnosti s ručením omezeným, kterých je 6 a 5 fyzických osob. Dále zde působí 3 příspěvkové organizace, 1 akciová společnost, 2 pobočné spolky a 1 státní podnik.<sup>24</sup> Významnými zaměstnavateli v obci jsou Odborné učiliště Chroustovice; ZŠ T.G. Masaryka a MŠ Chroustovice; S & Ř, CH KOVO, s.r.o. a KMZ Ocelové konstrukce s.r.o.

Mnozí obyvatelé jsou zaměstnáni přímo v obci, ale převážná většina vyjíždí za prací mimo obec. Z širšího hlediska je pro rozvoj obce významná blízkost měst Chrast, Vysoké Mýto, Chrudim a Pardubice se soustředěním občanské vybavenosti a pracovních příležitostí.

**Tabulka 6:** Dojíždka obyvatel

Dojíždka do zaměstnání a školy k 26. 3. 2011 / vztaženo k místu obvyklého pobytu osob		
dojíždějící do zaměstnání		žáci, studenti, učni
celkem	z toho ženy	
82	42	116

*Zdroj: ČSÚ, SLDB 2011*

<sup>24</sup>[https://www.zivefirmy.cz/chroustovice\\_c571547](https://www.zivefirmy.cz/chroustovice_c571547)





**Tabulka 7: Vyjíždka obyvatel**

<b>Vyjíždka obyvatel Chroustovic do zaměstnání a škol k 26. 3. 2011 podle obvyklého pobytu</b>				
<b>Vyjíždějící do zaměstnání a škol</b>	<b>Zaměstnaní</b>			<b>Žáci a studenti</b>
	<b>celkem</b>	<b>muži</b>	<b>ženy</b>	
		<b>196</b>	<b>101</b>	<b>95</b>
v rámci obce	42	20	22	21
do jiné obce okresu	49	26	23	10
do jiného okresu kraje	95	49	46	29
do jiného kraje	8	4	4	14
do zahraničí	2	2	-	-
<b>Vyjíždějící denně mimo obec</b>	<b>131</b>	<b>71</b>	<b>60</b>	<b>36</b>
z toho doba cesty do 14 minut	18	10	8	1
15-29 minut	67	40	27	9
30-44 minut	29	16	13	15
45-59 minut	9	1	8	11
60-89 minut	5	3	2	-
90 a více minut	1	1	-	-
zaměstnaní bez stálého pracoviště	23	20	3	x
zaměstnaní a žáci s nezjištěným místem pracoviště, školy v ČR	11	7	4	2

*Zdroj: ČSÚ, SLDB 2011*

#### 1.1.4 Hospodářský model

Obec má dobrou dopravní polohu díky silnici I/17, která prochází územím, a železniční trati se zastávkou v Uhersku. Na silnici I/17 jsou napojeny silnice III. třídy. Územím neprochází trasa žádné dálnice.

Březovicemi prochází silnice III/ 3556 Březovice – Brčkolky - Synčany. Podél silnice nejsou chodníky.

Holešovicemi a Chroustovicemi prochází silnice III/3559, která dále pokračuje jižním směrem silnicí III/3558 a ve směru na Městec – Poděčely – Zalažany – Lozice - Luže silnicí III/3561.

Žilovice a Lhota u Chroustovic jsou napojeny na silnici III/3557.

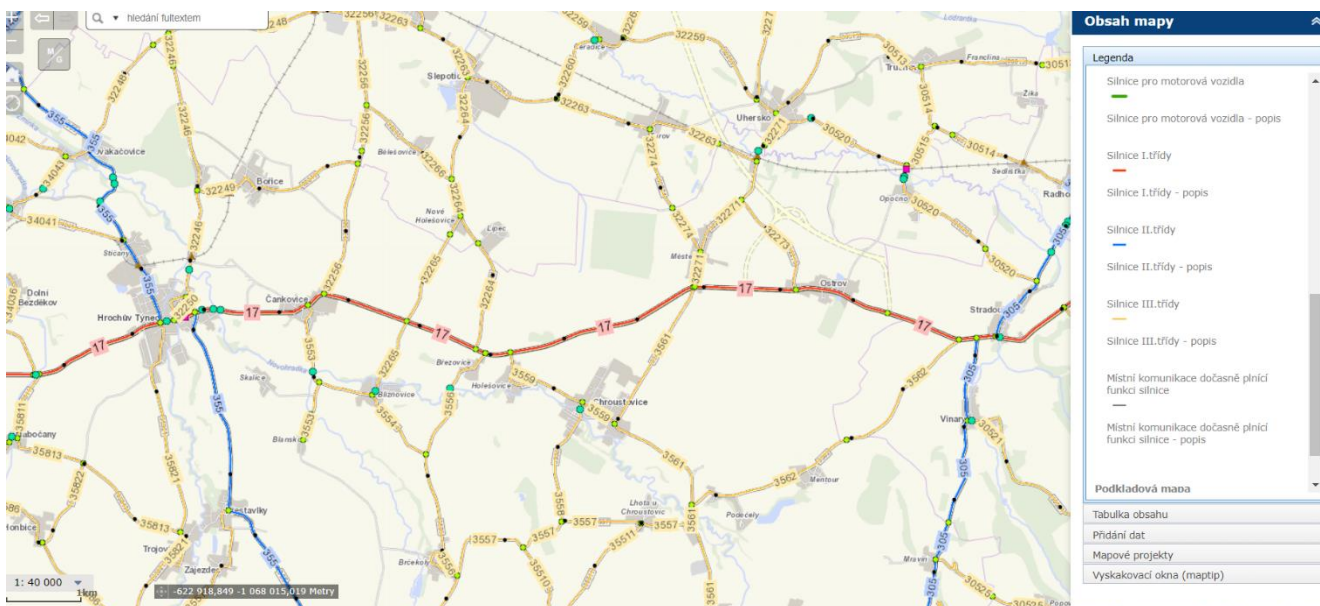
Poděčely a Mentour jsou napojeny na silnici III/3562, která se napojuje u Stradouně na silnici I/17.

Ze Lhoty u Chroustovic pokračuje silnice III/35511 na Bor. Městec leží při silnici I/17, ze které odbočuje silnice III/32271 do Uherska a III/32274 do Turova.

V místě křížení silnic III/3561 a I/17 je dopravní závada - nedostatečný rozhled při výjezdu ze silnice III. třídy na silnici I/17. U silnic III. třídy v zastavěných částech obcí většinou scházejí chodníky s výjimkou centrálních částí Chroustovic, Mentouru, Městce a Holešovic. Na silnice jsou napojeny místní komunikace, které zajišťují přístup k okolní zástavbě. Na místních komunikacích je smíšený provoz, jedná se o cesty šířky od 3,5 do 6 m.

Dopravní infrastruktura je stabilizovaná, vymezeny jsou dopravní plochy pro stavbu dálnice D35 a napojení silnice I/17 na D35 včetně souvisejících staveb.

**Obrázek 5:** Mapa silnic I., II. a III. třídy

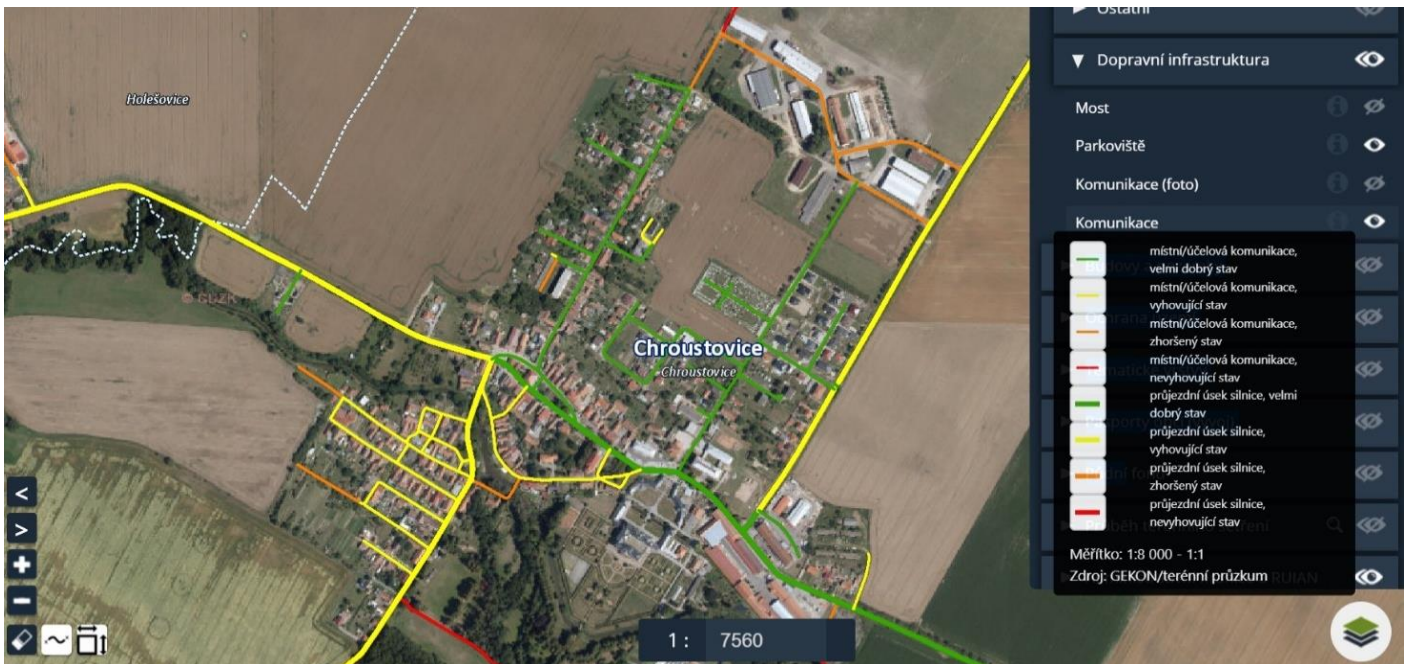


Zdroj: Ředitelství silnic a dálnic ČR; <https://geoportal.rsd.cz/webappbuilder/apps/7/>

*Hromadná doprava* osob je zajišťována autobusovými linkami, které vedou po silnicích I. a III. třídy; zastávky svým umístěním vyhovují. Autobusové spoje obsluhují trasu především ve směru z Chroustovic do Chrudimi, Vysokého Mýta a Chrasti; dále jezdí autobusy na železniční zastávku Uhersko. Frekvence dopravních spojů z místních částí je nedostatečná (především o víkendech a svátcích), obyvatelé místních částí jsou ve velké míře odkázáni na dopravu osobními automobily.

Na severním okraji katastru Městec prochází železniční trať I. kategorie č.010 Praha – Kolín – Pardubice - Česká Třebová. Na hranici katastrálního území (k.ú.) Městec a Uhersko se nachází železniční zastávka Uhersko. Přibližně 6 km východně od obce prochází regionální železniční trať III. kategorie č.015 Heřmanův Městec- Borohrádek.

**Obrázek 6:** Mapa komunikací Chroustovice



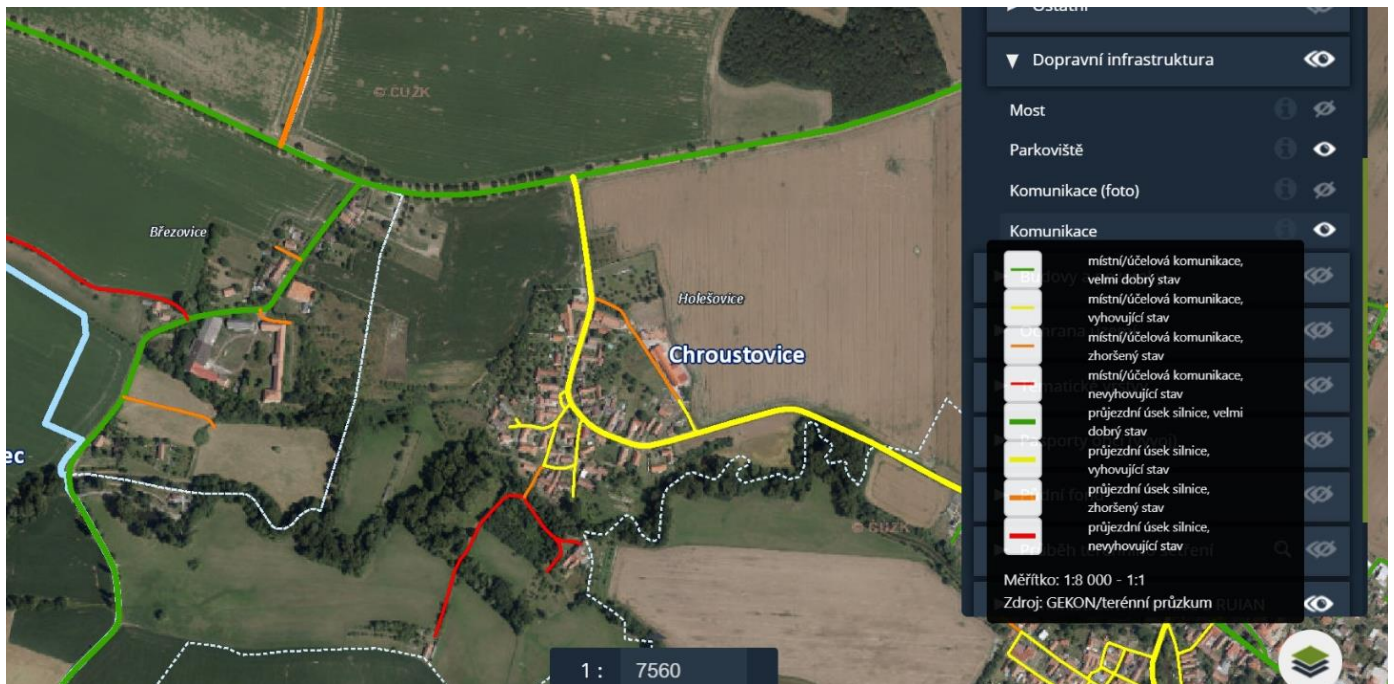
Zdroj: Agis, <https://www.smsdata.cz/agis/#/map>

**Obrázek 7:** Mapa komunikací Poděčely a Mentour



Zdroj: Agis, <https://www.smsdata.cz/agis/#/map>

**Obrázek 8:** Mapa komunikací Březovice a Holešovice



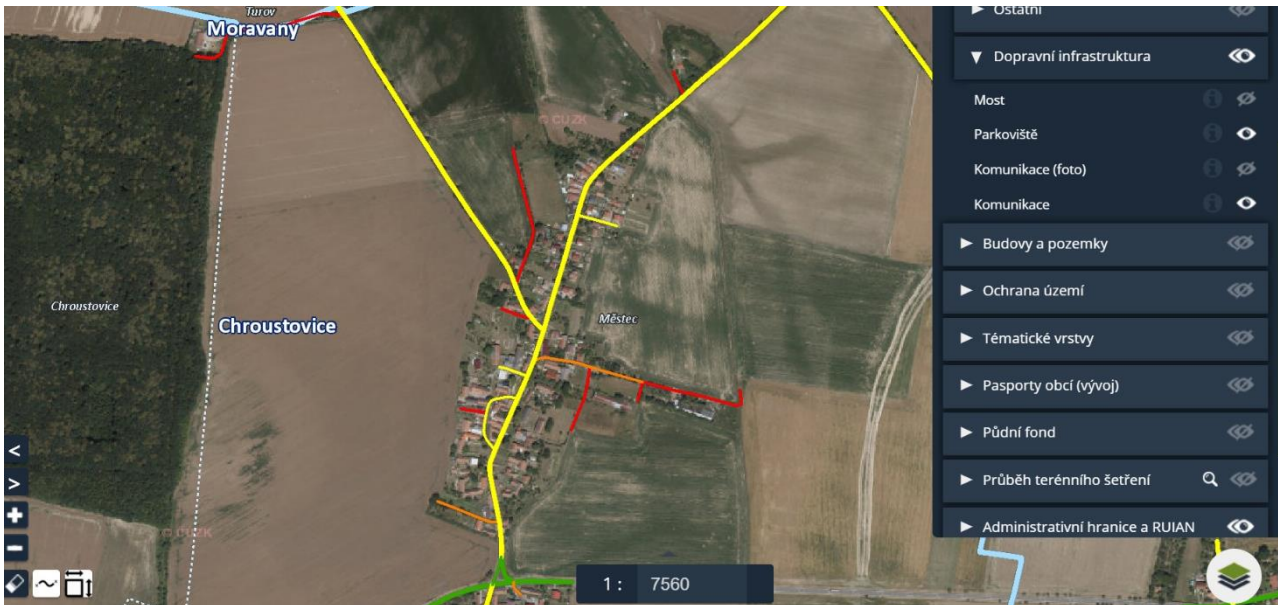
Zdroj: Agis, <https://www.smsdata.cz/agis/#/map>

**Obrázek 9:** Mapa komunikací Lhota u Chroustovic



Zdroj: Agis, <https://www.smsdata.cz/agis/#/map>

**Obrázek 10:** Mapa komunikací Městec



Zdroj: Agis, <https://www.smsdata.cz/agis/#/map>

#### *Dopravně zklidněné plochy a parkování*

Jedná se především o zástavbu RD, odstavování vozidel je zajišťováno v garážích a na vlastních pozemcích. Pro parkování vozidel v centru Chroustovic slouží parkoviště u úřadu městyse, pohostinství a zámku.

Podél silnic v centrálních částech Chroustovic, Městce, Mentouru a Holešovic je vybudován minimálně jednostranný chodník. V ostatních částech chodníky scházejí. Na místních obslužných komunikacích chodníky převážně nejsou.

Část chodníků a komunikací v katastru obce je ve špatném technickém stavu. V některých lokalitách jsou na komunikacích nebezpečná místa, či nevhodná dopravní řešení (nekritičtější místa – u ZŠ, Grandu a pošty).

Mimo obec existují zpevněné cesty pro zemědělskou techniku, pěší a cyklisty k zajištění přístupu do okolní krajiny. Cyklistická doprava je spojena s dopravou silniční.<sup>25</sup> Územím prochází cyklotrasa č. 4121 Uhersko – Městec - Chroustovice – Chrast – Nasavrky – Trhová Kamenice.<sup>26</sup> Není zde žádná cyklostezka.

Čerpací stanice pohonných hmot (PHM) se na území obce nenachází.

#### *Letecká doprava*

Řešené území leží v ochranném pásmu radiolokačních zařízení letiště Pardubice.

#### *1.1.4.1 Technická infrastruktura*

### **Zásobování pitnou vodou**

Obec je vybavena veřejným vodovodem ve vlastnictví obce, který je základem skupinového vodovodu Chroustovice. Zdrojem vody je vrt CHR-2 o kapacitě 8 – 10 l/s. Voda

<sup>25</sup> Územní plán Chroustovice, (textová část str. 45-47); <https://www.chrudim.eu/chroustovice/d-2210>

<sup>26</sup> <http://cyklotrasy.cz/encyklopedie/objekty1.phtml?id=137026>

z vrtu je čerpána výtlačkem PVC 225 v délce 1 170 m do věžového vodojemu typu AKNAGLOBUS v lokalitě Lhota o objemu 200 m<sup>3</sup>. Celý systém skupinového vodovodu je zásoben gravitací. Na veřejný vodovod jsou napojeny Chroustovice a místní části Březovice, Holešovice, Lhota u Chroustovic, Mentour, Městec, Poděčely. V nových rozvojových lokalitách budou navrženy zaokrouhvané zásobovací řady. Do areálu SSÚD Městec bude přiveden vodovod odbočkou od stávajícího vodovodního řadu podél silnice I/17.

### **Splašková voda, dešťové vody, kanalizace, ČOV**

Městys Chroustovice je vybaven z větší části veřejnou kanalizací jednotného charakteru zakončenou čistírnou odpadních vod. Zařízení je v majetku obce Chroustovice. Dílčí kratší stoky jsou definovány jako oddílné splaškové. V Chroustovicích, Holešovicích a Březovicích bude zachován stávající způsob odkanalizování – tlaková kanalizace s napojením do gravitační kanalizace v Chroustovicích. Navrhuje se napojení částí Městec a Lhota u Chroustovic na veřejnou kanalizaci Chroustovice. Nové lokality budou napojeny novými řady na hlavní větve kanalizace. U části Mentour a Poděčely bude likvidace splaškových vod řešena individuálně pomocí jímek na vyvážení, případně domovních ČOV. Areál SSÚD bude mít vlastní systém likvidace splaškových vod včetně areálové ČOV a s vyvedením vyčištěných vod včetně dešťových vod do Městceckého potoka. Dešťové vody z rodinných domů budou zasakovány přímo na jejich pozemcích. Dešťové vody z komunikací budou svedeny do stávající dešťové kanalizace, která je zaústěna do stávajících vodotečí. V řešeném území je třeba zabezpečit, aby odtokové poměry na povrchu urbanizovaného území zůstaly srovnatelné se stavem před výstavbou.

### **Plynofikace**

Na dálkový rozvod plynu jsou v současné době připojeny Chroustovice, Městec, Březovice a Holešovice. V Chroustovicích je STL přírodní řad veden od stávající regulační stanice plynu VTL - STL, která je umístěna severně od obce v prostoru zemědělského družstva. STL místní sítě jsou rozvedeny jednotlivými ulicemi obce (tlak v síti 0,3MPa). Na STL rozvody městyse Chroustovice jsou napojeny Holešovice a Březovice. V Městci je napojení provedeno VTL přípojkou na severním okraji obce, kde je umístěna regulační stanice plynu VTL - STL. Napojení jednotlivých objektů je provedeno STL přípojkami, které jsou ukončeny na hranici pozemku vyzdřeným pilířkem (výklenkem) v obvodovém zdivu. Nové rozvojové lokality v částech Chroustovice, Holešovice, Březovice, Městec budou připojeny na stávající STL plynovodní řady jejich prodloužením. V částech Mentour a Poděčely se neuvažuje o plynofikaci. Areál SSÚD Městec bude připojen samostatnou přípojkou na stávající STL plynovodní rozvod vedoucí do obce Ostrov.

### **Energetika**

Celou lokalitou prochází kmenová linka VN 35kV č. 874, ze které jsou napájeny všechny stanice v řešeném území mimo trafostanici č. 284 Městec, která je napájena z linky 833 procházející severně od obce Městec. Dále řešeným územím prochází vrchní vedení 400kV č. 401 nadřazené energetické soustavy.

Sekundární elektrorozvody v obci jsou provedeny převážně podzemním kabelovým vedením, zbývající rozvody jsou nadzemní na betonových stožárech. Zajištění dodávky elektrické energie pro výstavbu jednotlivých rodinných domů ve stávající zástavbě a zvýšení

příkonu stávajících odběrů je možno pokrýt ze stávajících trafostanic a rozvodů. Do areálu SSÚD bude elektrická energie od sídla Městec přivedena zemním kabelem VN 35kV ukončeným novou trafostanicí.

## Telekomunikace

Nově navržené lokality budou připojeny na stávající kabelové telekomunikační rozvody či vrchní vedení. Areál SSÚD Městec bude připojen samostatnou přípojkou na stávající veřejné telekomunikační síť. Požaduje se respektovat trasu radioreléových spojů, která svojí výškou neovlivní běžnou stavební činnost a též respektovat ochranné pásmo letištního radiolokačního prostředku Armády ČR včetně ochranného pásma nadzemního komunikačního vedení.<sup>27</sup>

## Veřejné osvětlení

Je zpracován pasport veřejného osvětlení Chroustovic a místních částí. Budou prováděny potřebné opravy a modernizace stávajícího veřejného osvětlení.

## Informační systém

Komunikace veřejné správy obce s občany probíhá prostřednictvím *webového portálu*: <http://www.obec-chroustovice.net/> a hlášení informací *místním rozhlasem* (bezdrátový). V některých místních částech je kvalita hlášení nevyhovující. Všichni občané mají k dispozici hlášení rozhlasu v písemné podobě na webu obce: <http://www.obec-chroustovice.net/mestys/>

Obec využívá *Facebook* jako další informační kanál:  
<https://www.facebook.com/groups/3259311430817301>

*Chroustovický zpravodaj* – vydáván městysem Chroustovice zpravidla třikrát ročně v nákladu 550 ks a zdarma distribuován do domácností. Je k dispozici i v elektronické podobě: <http://www.obec-chroustovice.net/mestys/zpravodaj/>.

Jiné moderní formy technologií k předávání informací obyvatelstvu nejsou v obci využívány – např. Mobilní rozhlas.

### 1.1.5 Obce a regiony

Úřad městyse sídlí v budově č.p. 93 na náměstí Josefa Haška. Občanská vybavenost je na velikost obce dobrá.

*Základní škola* T.G. Masaryka pro I. a II. stupeň, jejímž zřizovatelem je městyse Chroustovice, s celkovou kapacitou 250 žáků<sup>28</sup>, dostačuje i pro rozvoj obce. Areál základní školy se skládá z hlavní dvouposchodové budovy s přístavbou tělocvičny a školních dílen, které jsou spojeny chodbami. Součástí komplexu je školní hřiště; oplocená část pro menší žáky, kde jsou průlezkové lavičky a pískoviště; dále pak parkoviště pro zaměstnance školy a školní zahrada. Škola prošla před deseti roky kompletní rekonstrukcí s pomocí zřizovatele a stala se bezbariérovou. Toto vybavení je ve školách srovnatelné velikosti a ve venkovském prostředí výjimečné. Kompletně zrekonstruována byla hlavní budova a obě spojovací chodby. V přízemí je školní družina s kapacitou 30 žáků, jídelna s kuchyní. Součástí školy je i hudební sál a učebna ZUŠ Luže.

*Mateřská škola* je součástí základní školy. Provozní doba od 6:00 do 16:00 hodin, celková kapacita 60 dětí (2 třídy).

<sup>27</sup> Územní plán Chroustovice, (textová část str. 48-53); Úplné znění po změně č.2, (textová část str. 12-13);  
<https://www.chrudim.eu/chroustovice/d-2210>

<sup>28</sup> [https://www.zivefirmy.cz/zs-t--g--masaryka-a-ms-chroustovice\\_f268491](https://www.zivefirmy.cz/zs-t--g--masaryka-a-ms-chroustovice_f268491)

Při ZŠ působí *Komunitní škola*, která nabízí řadu vzdělávacích, pohybových, výtvarných a dalších volnočasových aktivit.

*Odborné učiliště Chroustovice*, které nabízí tříleté a dvouleté učební obory pro žáky všech typů ZŠ, včetně těch, kteří vycházejí ze 7. a 8. třídy. Výuka je zaměřena především na odborný výcvik a na žáky, kteří potřebují individuálnější pedagogický přístup.

Základní umělecká škola se nachází v Luži a Chrasti.

Speciální základní škola a praktická škola se nachází v Chrudimi, kde je k dispozici DDM a SVČ. Pro děti v Chroustovicích se nabízí alternativa v podobě činnosti mladých hasičů, či dalších sportovních kroužků. V Chrudimi je dostupné gymnázium i řada učebních oborů a odborných středních škol.

Lékařská péče v prostoru zrekonstruované polikliniky: *ordinace praktického lékaře pro dospělé a diabetolog* – MUDr. Petr Michal; *stomatolog* – MUDr. Jaroslava Novotná. Dětský lékař ani jiní odborní lékaři v obci neordinují. *Výdejna léků* – Viola Luže s.r.o.

*Masáže, tejpování, kineziologie, ...* – Lída Teplá.

*Kadeřnictví a pedikúra.*

*Česká pošta* je v Chroustovicích otevřena v pracovní dny pondělí a pátek do 16:00 hodin; úterý, středa a čtvrtky do 15:00 hodin.

Prodej potravin je zajištěn v Chroustovicích v provozovnách ZD Rosice a Plus JIP. Včekomia, s.r.o. prodává med a medové víno v místní části Mentour, další prodejny v místních částech nejsou. Sortiment nepotravinářského zboží je částečně pokryt prodejnou Plus JIP. Jsou zde provozovny restauračního charakteru – restaurace Sokolovna, občerstvení na hřišti a Hospoda v Městci. Není zde kavárna ani cukrárna, chybí restaurace s nabídkou teplých jídel (obědy, večeře).

Ubytovací služby poskytuje Odborné učiliště a Kristýna Klementová (objekt bývalého penzionu Grand) v Chroustovicích. Další ubytovací služby na území obce nejsou (hotel, motel, penzion).

Na území obce není bankomat.

Vzhledem k blízkosti větších center mají občané možnost dojíždět za vyšší občanskou vybaveností do Chrasti, Chrudimi, Pardubic, Vysokého Mýta a Skutče.

Hasičská zbrojnice SDH se nachází v Chroustovicích, Holešovicích, Lhotě, Mentouru a Městci.

#### 1.1.6 Odolné ekosystémy

Do části katastrálního území Chroustovice, Městec a Holešovice u Chroustovic zasahuje záplavové území toku Novohradka a Loučné. V rámci protipovodňových opatření se navrhuje obtokové rameno toku Novohradky podél jižní hranice zastavitelného území Chroustovic.

Severní část řešeného území je součástí Evropsky významné lokality Uhersko – NATURA 2000 (CZ 0533316), kde se zejména v břehových porostech podél Loučné vyskytuje lesák rumělkový (brouk z čeledi lesákovitých). V řešeném území se nachází dva evidované významné krajinné prvky. Mentourský les o výměře 10,15 ha - jedná se o nejteplomilnější les na Vysokomýtsku s výskytem prvosenky jarní, toliny lékařské, mochny bílé a jeřábu břeku. Holešický les o výměře 3,84 ha, ve kterém se vyskytuje bohatá jarní květena – lilie zlatohlavá, medovník meduňkolistý, áron plamatý a jiné. Další chráněná území, památné stromy



ani významné krajinné prvky evidované dle zákona 114/92Sb. o ochraně přírody a krajiny se v území nenachází.<sup>29</sup>

Krajinný ráz území je málo stabilní (koeficient ekologické stability 0,19 je nízký – poměr ploch stabilních a nestabilních). Z celkové výměry 2161 ha tvoří zemědělská půda 1873 ha, což je 86,7 %. Ze zemědělské půdy činí podíl orné půdy 89,4 %. Je třeba zaměřit se na ochranu a posílení ekologické stability krajiny-odolnost vůči vodní a větrné erozi, posilování polyfunkčního využití krajiny a vytváření podmínek pro návrat původních biotopů. Obnovou původních lesních cest a opravou stávajících, výsadbou vhodných druhů stromů a péčí o lesní porosty se podpoří biodiverzita v krajině. Ekologicky stabilními plochami jsou lesy, jejichž zastoupení je zde nízké. Rozloha lesní půdy je 120 ha, což je 5,6 % z celkové výměry řešeného území. Lesní plochy se nachází na severozápadním okraji - Městecký háj (významné biocentrum) a rozptýleně v menších výměřích.<sup>30</sup> Převážná část lokálních prvků ÚSES je funkční. Tam, kde jsou nefunkční, je nutné jejich založení formou zalesnění či zatravnění s doplněním ozelenění. Realizace prvků ÚSES se předpokládá v souvislosti s komplexními pozemkovými úpravami po vyřešení majetkových vztahů k půdě. Biologická přístupnost krajiny ve směru jih – sever je narušena plánovaným koridorem dálnice D35 a územní rezervou kanálu Dunaj – Odra – Labe.

V území nejsou evidována chráněná ložisková území, ložisko nerostných surovin, poddolovaná ani sesuvná území.<sup>31</sup>

Obecně závazná vyhláška městyse Chroustovice stanoví systém nakládání s komunálním a stavebním odpadem na jeho území. Komunální odpad je dle vyhlášky tříděn na: biologické odpady rostlinného původu; papír; plasty včetně PET lahví; sklo; kovy; nebezpečné odpady; objemný odpad; směsný komunální odpad; jedlé oleje a tuky. *Směsný komunální odpad* je svážen pravidelným svozem firmou Technické služby Hlinsko s.r.o. Na území městyse Chroustovice jsou umístěny sběrné nádoby na *tříděný odpad* ve všech místních částech-celkem *na dvanácti stanovištích*. Barevně odlišené sběrné nádoby slouží k třídění odpadu na papír, plasty, sklo, jedlé oleje a tuky. Kovy lze ukládat do zvláštních sběrných nádob umístěných v areálu Technických služeb městyse. V obci není sběrný dvůr ani sběrné místo. Sběr a svoz objemného odpadu a nebezpečných složek komunálního odpadu je zajišťován dvakrát ročně vozidly svozové firmy Technické služby Hlinsko s.r.o. na předem vyhlášených přechodných stanovištích. Velkoobjemové kontejnery na biologický odpad rostlinného původu jsou umístěny ve všech místních částech. Vývoz biologického odpadu je zajištěn na Kompostárnu Slatina, s.r.o., Vysoké Mýto. Sběr jedlých tuků zajišťuje firma Černošlávka Group, s.r.o., Církvice. Dále je na území obce zajištěn sběr oděvů firmou Dimatex, spol. s.r.o. a sběr drobných elektrozařízení a spotřebičů firmou Asekol, a.s. a Elektrowin, a.s. Přes všechna opatření dochází-díky nezodpovědnému chování některých občanů-ke vzniku černých skládek a odkládání odpadů kolem kontejnerů v mnohdy neúnosném množství. Na území obce se nenachází objekty uskladňující nebezpečné látky ani zařízení, u kterých by byla nutná ochrana před vlivy nebezpečných látek; nejsou zde vymezeny prostory určené k dekontaminaci. Nenachází se zde plochy staré ekologické zátěže.

<sup>29</sup> Územní plán Chroustovice, (textová část str. 43); <https://www.chrudim.eu/chroustovice/d-2210>

<sup>30</sup> Územní plán Chroustovice, (textová část str. 61); <https://www.chrudim.eu/chroustovice/d-2210>

<sup>31</sup> Územní plán Chroustovice, Úplné znění po změně č.2, (textová část str. 15); <https://www.chrudim.eu/chroustovice/d-2210>

### 1.1.7 Dobré vládnutí

Městys Chroustovice je členem Svazku obcí Košumberska; svazku Komunální služby Hlinecko; svazku Rozšíření vodovodu Chroustovice; SMO ČR – sdružení měst a obcí; SPOV – spolku pro obnovu venkova; Sdružení historických sídel Čech, Moravy a Slezska. Spadá do působnosti MAS Skutečsko, Košumbersko a Chrasteco. Není členem Sdružení místních samospráv ČR. Pověřeným obecním úřadem je město Chrast, Obcí s rozšířenou působností Chrudim. Není navázána partnerská spolupráce s jinou obcí v ČR ani zahraniční.

Současnou starostkou městyse je Marie Tlapáková (pro výkon funkce uvolněný člen zastupitelstva), místostarostou Karel Koucký (pro výkon funkce neuvolněný člen zastupitelstva). Na řízení obecních záležitostí se podílí 15 členů zastupitelstva, které vzešlo z komunálních voleb v roce 2018. Na ustavujícím zasedání zastupitelstva městyse Chroustovice byli dne 31. 10. 2018 zvoleni další tři členové rady obce, která je pětičlenná (starosta, místostarosta, 3 členové rady), dále byly zřízeny výbory finanční a kontrolní. Fungují zde komise sociální, kulturní a přestupková. V místních částech jsou volené Osadní výbory. Působí zde matriční úřad.

Obec vede účetnictví v plném rozsahu. Se svými finančními prostředky hospodaří v souladu s příslušnými zákony a předpisy. Obec se průběžně zapojuje do dotačních výzev Pardubického kraje, Ministerstva pro místní rozvoj, prostřednictvím MAS do výzev v rámci mikroregionu, atd.

Na webových stránkách městyse je zveřejněn Rozpočet městyse na rok 2020 a schválená Rozpočtová opatření v roce 2020, podle kterých městys hospodaří s vyrovnaným rozpočtem. Dále je zveřejněn schválený Střednědobý výhled rozpočtu městyse na roky 2021-2022.<sup>32</sup>

V městyse Chroustovice a jeho místních částech působí na základě veřejnoprávní smlouvy **Městská Policie Hrochův Týnec**, která plní úkoly při zabezpečování místních záležitostí veřejného pořádku a další úkoly podle zákona č. 553/1991 Sb. o obecní policii. Strážníci zajišťují dohled nad veřejným pořádkem a spolupracují se složkami Integrovaného záchranného systému při dopravních nehodách a při zajištění pomoci zraněným osobám. Věnují se i odchytu toulavých a opuštěných zvířat - zejména psů. Pro občany Hrochova Týnce a okolních obcí, se kterými má policie uzavřenou veřejnoprávní smlouvu o činnosti, nabízí bezplatné řešení evidence čipů psů. Pro tento účel byla zakoupena univerzální čtečka čipů, jejímž prostřednictvím se snáze prokáže identita zaběhnutého, či odcizeného psa a rychleji se dohledá jeho majitel.<sup>33</sup>

Městys Chroustovice spadá do územní působnosti Policie ČR Obvodního oddělení Chrast. Index kriminality (dříve též označován jako koeficient kriminality) užívaný pro kvantitativní vyjádření intenzity kriminality (zamoření určitého území kriminalitou) představuje počet evidovaných trestných činů na 10 000 obyvatel trvale žijících na hodnoceném území. V květnu 2020 byl Index kriminality na území obvodního oddělení Chrast 5,8. Území je tedy v porovnání s celorepublikovým indexem kriminality (12,6), obvodního oddělení Holice (8) a obvodního oddělení Vysoké Mýto (9,2) poměrně bezpečné. V porovnání s územím obvodního oddělení ve Skutči (2) a územím obvodního oddělení Chrudim (4,9) je mírně vyšší.<sup>34</sup>

Základním dokumentem pro řízení ochrany před povodněmi ve správním území městyse je Povodňový plán městyse Chroustovice. Řeší opatření potřebná k odvrácení nebo zmírnění povodňových škod, ke kterým by mohlo dojít rozvodněním vodních toků

<sup>32</sup> <http://www.obec-chroustovice.net/urad-1/dokumenty-k-financnimu-hospodareni/>

<sup>33</sup> <https://dias963.wixsite.com/mphrochuvtynec>

<sup>34</sup> <https://www.mapakriminality.cz/>

a zaplavením nemovitostí při povodni. Obsahuje rozsah úkolů a činností při provádění opatření k ochraně před povodněmi na úrovni povodňové komise městyse Chroustovice. Slouží též pro obyvatele při vyhledávání informací i v době mimo povodňové situace.<sup>35</sup>

K událostem mimořádného charakteru ohrožujícím obyvatele obce, na které je třeba bezprostředně reagovat (požáry, povodně, lokální záplavy, vichřice, opatření související s novými epidemiologickými hrozbami, ...), vyjíždí **Jednotka sboru dobrovolných hasičů Chroustovice**. Od roku 2017 je jednotka vybavena Fordem tranzit – moderním hasičským automobilem pro přepravu osob. Pardubický kraj se podílel finančně podílel na pořízení vybavení zásahové jednotky.

Projekty městyse Chroustovice spolufinancované z dotačních titulů realizované od roku 2019:

Název: **Revitalizace zeleně na veřejném prostranství u Zdravotnického centra / Revitalizace zeleně po stavebních úpravách prostoru u Zdravotnického střediska**

Poskytovatel dotace: Svazek obcí Košumbersko

Název: **Pořízení zásahových oděvů**

Poskytovatel dotace: Pardubický kraj

Název: **Oprava části plotu u zdravotnického centra**

Poskytovatel dotace: Pardubický kraj

Název: **Pořízení dýchací techniky s příslušenstvím**

Poskytovatel dotace: Pardubický kraj

## 1.2 Dotazníkové šetření mezi občany

Anonymní dotazník „Vaše obec, vaše volba“ byl pro Chroustovice přístupný do 3. února 2020. Před zahájením dotazníkového šetření byli občané o jeho konání informováni prostřednictvím webových stránek obce. Měli možnost vyplnit dotazník v elektronické (odkaz s informacemi umístěn na webu Chroustovic i na stránkách MAS), či papírové verzi (k dispozici na úřadě městyse). Celkem bylo odevzdáno 75 odpovědí; 65 odpovědí bylo odesláno elektronicky a 10 odpovědí v papírové podobě. Návratnost dotazníku činí 6 % z celkového počtu obyvatel Chroustovic. Cílem šetření bylo zjistit názory obyvatel na spokojenost s životem v obci; kvalitu a dostupnost služeb; jejich zájem účastnit se dění v obci; identifikovat oblasti, ve kterých spatřují největší problémy; úroveň informovanosti ze strany místní samosprávy; atd.

*Veškeré podklady jsou dostupné na webu strategie obcí a dále u zpracovatele.*

## 1.3 SWOT analýza

SWOT je zkratkou tvořenou anglickými slovy Strengths (silné stránky) - pozitivně působící faktory, které obec může přímo ovlivňovat; Weaknesses (slabé stránky) - negativně působící faktory, které obec může přímo ovlivňovat; Opportunities (příležitosti) - pozitivně působící faktory pocházející z vnějšího prostředí, které obec nemůže přímo ovlivnit, ale může je využít a Threats (hrozby) - negativně působící faktory pocházející z vnějšího prostředí, které obec nemůže přímo ovlivnit, ale může eliminovat jejich dopad.

<sup>35</sup> [https://www.edpp.cz/chro\\_dulezite-kontakty/](https://www.edpp.cz/chro_dulezite-kontakty/)

Smyslem využití SWOT analýzy při tvorbě strategického plánu je shrnutí vnějších a vnitřních faktorů dle dat získaných ze socioekonomické analýzy a z výsledků dotazníkového šetření. Vznikne tak východisko pro formulování strategických cílů v návrhové části dokumentu, přičemž se předpokládá, že obec dosáhne strategického úspěchu maximalizací silných stránek a příležitostí při minimalizaci nedostatků a hrozeb. Fokální skupiny na veřejném projednání stanoví, co je dobré (funguje), co chybí či je realizováno s omezeními a zároveň, jaké jsou možnosti dalšího rozvoje či limity neovlivnitelné v dané obci.

Pro strategii rozvoje městyse Chroustovice bylo stanoveno 6 klíčových oblastí rozvoje, které jsou v souladu s členěním dokumentu Česká republika 2030. Veřejně přístupné setkání fokusních skupin se uskutečnilo dne 15. 6. 2020. Proběhla diskuse o platnosti jednotlivých bodů předložené SWOT analýzy, na jejímž základě byly určeny prioritní silné a slabé stránky, příležitosti i hrozby. Všechny připomínky a návrhy z jednání byly následně zapracovány do SWOT analýzy.

SILNÉ STRÁNKY	SLABÉ STRÁNKY
<b>LIDÉ A SPOLEČNOST</b>	
<ul style="list-style-type: none"> <li>↑ Na velikost obce dobrá občanská vybavenost (ZŠ, MŠ, SOU, pošta, obchody, hřbitov, Kulturní dům, knihovna, zrekonstruovaná poliklinika, lékárna, kadeřnictví, pedikúra, kosmetika, masáže)</li> <li>↑ Výhodná geografická poloha – dobrá dojezdová vzdálenost do Chrastí, Hrochova Týnce, Luže, Vysokého Mýta, Chrudimi, Pardubic</li> <li>↑ Klid, blízkost přírody</li> </ul>	<ul style="list-style-type: none"> <li>↓ Nepořádek u Grandu a v přilehlém prostoru, kouření marihuany a pití alkoholu; nepořádek na náměstí; nevhodné chování žáků učiliště na veřejnosti</li> <li>↓ Malá spolupráce místních spolků i jednotlivých částí obce (jsou roztrženy)</li> <li>↓ Rozmanitost služeb v obci / špatný technický stav tělocvičny, chybí restaurace s nabídkou teplých jídel – obědy a večeře</li> </ul>
<b>HOSPODÁŘKÝ MODEL</b>	
<ul style="list-style-type: none"> <li>↑ Plynofikace, vodovod a ČOV ve vlastnictví městyse Chroustovice</li> <li>↑ Turisticky zajímavé cíle v obci i blízkém okolí</li> <li>↑ Nabídka služeb v oblasti vzdělávání – MŠ, ZŠ, Odborné učiliště; nabídka zaměstnání ze strany místních podnikatelských subjektů</li> </ul>	<ul style="list-style-type: none"> <li>↓ Dopravní infrastruktura - špatný technický stav místních pozemních komunikací, chodníků, nebezpečná místa na komunikacích (absence přechodů u ZŠ, Grandu, pošty)</li> <li>↓ Chybí napojení splaškové kanalizace na ČOV v místních částech (Poděčely, Mentour, Lhota)</li> <li>↓ Nedostatek financí na opravu kulturních památek a související infrastruktury</li> </ul>



## ODOLNÉ EKOSYSTÉMY

- ↑ **Příznivé klimatické podmínky / Mentourský les, Holešovický les, evropsky významná lokalita Uhersko NATURA 2000, Zámecká zastavení u řeky – naučná stezka**
- ↑ Pravidelný svoz komunálního odpadu, stanoviště s kontejnery na tříděný odpad, svoz nebezpečného a objemného odpadu, sběr a svoz biologicky rozložitelného komunálního odpadu
- ↑ Péče o veřejnou zeleň (pravidelná údržba a revitalizace, sekání trávy)

- ↓ **Záplavové území podél toku Novohradky**
- ↓ Neekologické chování občanů / odpadky v přírodě, odhazování odpadu mimo odpadkové koše a kontejnery, topení nevhodnými palivy v lokálních topeništích
- ↓ Chybí sběrné místo, chybí napojení kanalizace na ČOV v místních částech (Poděčely, Mentour, Lhota)

## OBCE A REGIONY

- ↑ **Plynofikace, vodovod a ČOV ve vlastnictví městyse Chroustovice**
- ↑ Územní plán městyse Chroustovice včetně platných změn
- ↑ Výhodná geografická poloha – dobrá dojezdová vzdálenost do Chrasti, Hrochova Týnce, Luže, Vysokého Mýta, Chrudimi, Pardubic

- ↓ **Úbytek ekonomicky aktivního obyvatelstva, nárůst počtu obyvatel ve věku 65 a více let, stagnace počtu obyvatelstva**
- ↓ Nevyhovující kvalita komunikací spojujících obec s okolními obcemi
- ↓ Nebezpečná místa na komunikacích, absence přechodů, špatný stav komunikací a chodníků

## GLOBÁLNÍ ROZVOJ

- ↑ **Ekologická opatření / sběr tříděného odpadu, jedlých tuků, drobných elektrozařízení a spotřebičů; kontejner na použité oděvy; svoz nebezpečného a objemného odpadu; sběr a vývoz biologického odpadu**
- ↑ Existence aktivit místních podnikatelů (potenciální subjekty k zapojení do nadregionálních projektů)
- ↑ Nabídka turistických atraktivit místního i nadregionálního významu

- ↓ **Nevyužitý potenciál nadregionálních koncepcí v oblasti silniční dopravy, ochrany krajiny, odpadového hospodářství; neexistence strategie dopravy se sousedními obcemi, nevyužitý potenciál přeshraniční spolupráce**
- ↓ Nedostatek financí na realizaci opatření šetrných k životnímu prostředí
- ↓ Absence vysokorychlostního internetu a kvalitní infrastruktury pro sdílení dat



DOBRÉ VLÁDNUTÍ	
<ul style="list-style-type: none"> <li>↑ <b>Péče o bezpečnost občanů (veřejnoprávní smlouva s Městskou policií Hrochův Týnec)</b></li> <li>↑ Spolupráce v rámci regionu – členství ve svazku obcí Košumberska, Komunálních službách Hlinecko, svazku Rozšíření vodovodu Chroustovice, v Místní akční skupině Skutečsko, Košumbersko, Chrastecko, z.s.</li> <li>↑ Fungování osadních výborů v místních částech</li> </ul>	<ul style="list-style-type: none"> <li>↓ <b>Úbytek ekonomicky aktivního obyvatelstva, nárůst počtu obyvatel ve věku 65 a více let / nízká motivace něco měnit</b></li> <li>↓ Nevyužitý potenciál efektivity komunikace s veřejností / moderní technologie – interaktivní web, facebook, rozhlas do kapsy, ...</li> <li>↓ Nízká participace občanů na správě a rozvoji obce s důrazem na místní části (veřejná projednávání, malá angažovanost)</li> </ul>
PŘÍLEŽITOSTI	HROZBY
LIDÉ A SPOLEČNOST	
<ul style="list-style-type: none"> <li>↗ <b>Převod areálu hřiště a budovy sokolovny od organizace Sokol do majetku městyse – vybudování kulturního zázemí na letní období, rekonstrukce sokolovny (sálu, výčepu, kuchyně)</b></li> <li>↗ Prorodinná politika / podpora pracovních příležitostí a volnočasových aktivit pro rodiny s dětmi, vytvoření přiměřené nabídky parcel pro rozvoj bydlení</li> <li>↗ Oprava a zateplení budovy OÚ, rekonstrukce tělocvičny</li> </ul>	<ul style="list-style-type: none"> <li>↘ <b>Nedostatek stavebních pozemků pro výstavbu rodinných domů</b></li> <li>↘ Nečekané politicko – hospodářské dopady/ nedostatek financí na udržitelnost a rozvoj občanské vybavenosti</li> <li>↘ Stárnutí obyvatel, úbytek ekonomicky aktivního obyvatelstva, nárůst počtu obyvatel ve věku 65 a více let</li> </ul>
HOSPODÁŘKÝ MODEL	
<ul style="list-style-type: none"> <li>↗ <b>Efektivní využití budov v majetku městyse na podporu komunitního a spolkového života (včetně budov v místních částech) / oprava bývalé fary v Chroustovicích a její využití pro vybudování komunitního centra a střediska technických služeb</b></li> <li>↗ Vybudování chybějícího napojení kanalizace na ČOV v místních částech (Poděčely, Mentour, Lhota)</li> <li>↗ Budování cyklostezky a stezek pro pěší, propojení místních turistických cílů, bezpečné spojení s okolními obcemi</li> </ul>	<ul style="list-style-type: none"> <li>↘ <b>Nedostatek dostupného bydlení, stavebních parcel ve vlastnictví městyse</b></li> <li>↘ Vysoké finanční náklady na vybudování kanalizace – riziko zadlužení</li> <li>↘ Zaostávání rozvoje v důsledku nedostatku dostupných dat/informací</li> </ul>



## ODOLNÉ EKOSYSTÉMY

- |   |   |
|---|---|
| <ul style="list-style-type: none"><li>↗ <b>Vybudování sběrného místa, zavádění třídění dalších druhů odpadu</b></li><li>↗ Hledání nových možností v rámci hospodaření s vodou (vodojem, rezervoáry, ...), dobudování chybějící infrastruktury</li><li>↗ Ochrana nezastavěného území, posílení krajiny a ekologické funkce zeleně, posílení přirozeného vodního režimu, zlepšování prostupnosti krajiny, oprava lesních cest a obnova původních polních cest, výsadba stromů</li></ul> | <ul style="list-style-type: none"><li>↘ <b>Klimatické změny – ohrožení suchem; kůrovec v obecních lesích - vysoké náklady na péči a udržitelnost obecních lesů</b></li><li>↘ Neekologické chování občanů, černé skládky</li><li>↘ Nadměrná nákladní doprava související se stavbou D 35</li></ul> |
|---|---|

## OBCE A REGIONY

- |  |  |
|--|--|
| <ul style="list-style-type: none"><li>↗ <b>Rekonstrukce stávající a budování chybějící dopravní infrastruktury/ budování chybějících chodníků a oprava stávajících ve všech místních částech, péče o autobusové zastávky a čekárny, oprava místních komunikací</b></li><li>↗ Opravy památek místního významu (součást místního kulturně-historického dědictví)</li><li>↗ Podpora příležitostí k rozvoji cestovního ruchu – např. budování cyklostezky a stezek pro pěší - propojení místních turistických cílů, bezpečné spojení s okolními obcemi</li></ul> | <ul style="list-style-type: none"><li>↘ <b>Rozpad sociálně vyloučených lokalit do většího počtu menších celků, jejich přesun do obcí s málo funkční infrastrukturou / blízkost sociálně vyloučených lokalit (Chrast, Hrochův Týnec, Luže)</b></li><li>↘ Vysoké finanční náklady na opravu kulturních památek a související infrastruktury z hlediska dlouhodobé udržitelnosti</li><li>↘ Ukončení činnosti významných zaměstnavatelů v obci a okolí</li></ul> |
|--|--|

## GLOBÁLNÍ ROZVOJ

- |  |  |
|--|--|
| <ul style="list-style-type: none"><li>↗ <b>Propagace památek, zajímavých objektů, přírodních zajímavostí</b></li><li>↗ Zavádění energeticky úsporných opatření s ohledem na ochranu životního prostředí (oprava fasády OÚ)</li><li>↗ Podpora rozvoje lokálních podnikatelských aktivit a přilákání investic do obce, podpora lokálních dodavatelů – prodeje produktů a trhů, prodej ze dvora</li></ul> | <ul style="list-style-type: none"><li>↘ <b>Nové klimatické, ekologické a epidemiologické hrozby</b></li><li>↘ Neexistence dostatečné nabídky atraktivních pracovních míst pro mladé vysokoškolsky vzdělané lidi - „odliv mozků“</li><li>↘ Podnikatelé jsou zahlceni běžnými provozními problémy, nezabývají se možným přesahem svých aktivit do globálního rozvoje / např. ekologická stopa jejich podnikání</li></ul> |
|--|--|



## DOBŘE VLÁDNUTÍ

- |   |  |
|---|--|
| <ul style="list-style-type: none"><li>↗ <b>Aktivní zapojení občanů do života obce s důrazem na místní části (lepší mapování aktuálních potřeb)</b></li><li>↗ Vytvoření stabilního dlouhodobě udržitelného zázemí pro volnočasové aktivity komunit všech věkových kategorií obyvatelstva (hřiště jako potenciál komunitního rozvoje, venkovní učebna u ZŠ)</li><li>↗ Zefektivnění komunikace s občany díky využití moderních technologií / interaktivního webovému portálu, Mobilního rozhlasu a facebooku</li></ul> | <ul style="list-style-type: none"><li>↘ <b>Nečekané politicko – hospodářské dopady a s tím související nedostatek financí na rozvoj obcí</b></li><li>↘ Nezájem občanů o veřejné dění</li><li>↘ Nárůst administrativy spojené s chodem obce</li></ul> |
|---|--|









## 2 Strategická (návrhová) část

Návrhová část Strategického dokumentu rozvoje městyse Chroustovice („Strategický dokument rozvoje městyse“) vytyčuje základní směry budoucího vývoje do roku 2025 a umožňuje vedení městyse rozpoznat potenciál jeho rozvoje ve střednědobém až dlouhodobém období. Vychází z charakteristiky obce, SWOT analýzy a výstupů jednání fokusních skupin. Zapojením vedení městyse, odborné veřejnosti i širší veřejnosti vznikl dokument, který byl k dispozici veřejnému připomínkování. Jeho úspěšnost je bezprostředně závislá na tom, zda zůstane „živým“ dokumentem, což předpokládá provádění potřebných aktualizací.

Dokument rozvoje vychází z již zpracovaných dokumentů a podkladů na úrovni městyse i vyšších územních celků, aby byla zajištěna jejich vzájemná propojenost.

V následující tabulce je znázorněn soulad oblastí rozvoje strategického dokumentu městyse se Strategií regionálního rozvoje (SRR 21+) a strategickým rámcem rozvoje ČR.

Oblasti rozvoje		
Strategický dokument městyse Chroustovice	SRR 21+	ČR 2030
Lidé a společnost	Kvalita života, občanská společnost	Lidé a společnost 
Hospodářský model	Ekonomický rozvoj	Hospodářský model 
Odolné ekosystémy	Kvalita prostředí	Odolné ekosystémy 
Obce a regiony		Obce a regiony 
Globální rozvoj	Sítě	Globální rozvoj 
Dobré vládnutí	Veřejná správa a regionální rozvoj	Dobré vládnutí 

Na základě širšího kontextu se v současné době hovoří o pěti hnacích mechanismech chytrého venkova.

Pět hnacích mechanismů chytrého venkova:

1. Reakce na vyliďňování a demografické změny.
2. Hledání místního řešení škrťů ve veřejných financích a centralizace veřejných služeb.
3. Využívání vazeb s malými a velkými městy.
4. Maximalizace role venkovských oblastí při přechodu na oběhové a nízkouhlíkové hospodářství.
5. Podpora digitální transformace venkovských oblastí.<sup>36</sup>

<sup>36</sup> [https://enrd.ec.europa.eu/sites/enrd/files/enrd\\_publications/publi-enrd-rr-26-2018-cs\\_0.pdf](https://enrd.ec.europa.eu/sites/enrd/files/enrd_publications/publi-enrd-rr-26-2018-cs_0.pdf), str. 8

Novým tématem v oblasti tvorby strategií rozvoje obcí je důraz na zavádění SMART řešení při vytváření dobrých podmínek pro život lidí (well-being), a to kdekoli v České republice. Projekt SMART City Česko je oporou pro připravovanou koncepci SMART venkova. Jedná se jak např. o inovace v dosavadních technologických nástrojích, výrobcích, postupech a službách, tak o zcela nová řešení společných potřeb území s cílem posílit odolnost regionů upevněním jejich soudržnosti.<sup>37</sup>

Součástí Strategie rozvoje Pardubického kraje 2021-2027 je příloha 1.25: Přehled koncepcí Pardubického kraje.

*Odkazy na výše uvedené dokumenty jsou součástí strategie městyse Chroustovice pro upřesnění často používaných nových termínů v souvislosti se strategickým plánováním.*

## 2.1 Rozvojová střednědobá vize

Úloha vize – odpovídá na otázku, jakého stavu rozvoje chce městys v budoucnu dosáhnout.

### **Vize městyse Chroustovice:**

Městys Chroustovice je zajímavou příležitostí, jak bydlet na venkově a využívat dobrého občanského vybavení a služeb. Přírodní a kulturní památky, zájem o tradice, péče o vzdělanost a hodnoty venkova představují rovné šance na příjemný a zdravý život všech obyvatel. Vzhledem k poloze v dosahu větších měst a dobré dopravní dostupnosti je zde potenciál pro další hospodářský rozvoj.

Pro naplnění strategické vize jsou stanoveny rozvojové oblasti, na které by se městys v daném časovém horizontu měl při realizaci rozvojové strategie soustředit. Proto je dokument rozdělen do výše uvedených šesti rozvojových oblastí (v souladu s členěním dokumentu Česká republika 2030). Specifické cíle slouží k upřesnění strategických cílů. Opatření zastřešují soubor konkrétních aktivit a stanoví přístup k řešení.

## 2.2 Strategické cíle, specifické cíle, opatření

V následujících tabulkách jsou **OBLASTI** rozvoje číslovány římskými číslicemi **I - VI**. **STRATEGICKÉ CÍLE** jsou označeny takto: první číslice (římská) je číslem oblasti, druhá značí pořadí cíle v dané rozvojové oblasti.

**SPECIFICKÉ CÍLE** jsou označeny třemi číslicemi – první znamená příslušnost k dané oblasti rozvoje, druhá příslušnost ke strategickému cíli a třetí určuje jeho pořadí.

**OPATŘENÍ** jsou označena čtyřmi číslicemi – první značí příslušnost k dané oblasti rozvoje, druhá k strategickému cíli, třetí k specifickému cíli a čtvrtá určuje jeho pořadí.

### I. Lidé a společnost

Chroustovice se rozkládají v převážně zemědělské oblasti v nadmořské výšce 225 m n. m. Přiměřená kvalita občanské vybavenosti spolu s dobrou dojezdovou vzdáleností

<sup>37</sup> [http://prosperujiciobecudocnosti.cz/wp-content/uploads/2020/03/SMART-Cesko\\_jak-uskutecnit-SMART-reseni.pdf](http://prosperujiciobecudocnosti.cz/wp-content/uploads/2020/03/SMART-Cesko_jak-uskutecnit-SMART-reseni.pdf)



do větších center vytváří předpoklady pro spokojený život obyvatel a zároveň zvyšuje atraktivitu obce pro případné zájemce o trvalé bydlení, jejíž udržení spočívá v pravidelné modernizaci v souladu s aktuálními trendy.

Městys podporuje činnost místních spolků. Děti mají k dispozici poměrně širokou nabídku volnočasových aktivit (komunitní škola, kroužky). Přiměřená organizace jejich volného času je prevencí ke vzniku sociálně patologických jevů. Zázemí pro volnočasové aktivity je dostupné pro všechny věkové skupiny obyvatelstva; je průběžně rozšiřováno, udržováno a modernizováno. V současné době je vnímána potřeba vybudování komunitního centra a využití budov v majetku městyse v místních částech k vytvoření prostor pro spokojený komunitní život obyvatel.

Oblast	Strategický cíl	Specifický cíl	Opatření
<b>I Lidé a společnost</b>	<b>I.1 Zlepšování kvality života obyvatel</b>	I.1.1 Kvalitní bydlení a životní podmínky v obci	I.1.1.1 Podpora kvality bydlení
			I.1.1.2 Rozvoj služeb v obci
			I.1.1.3 Rozvoj infrastruktury obce <sup>38</sup> (veřejné budovy)
			I.1.1.4 Péče o veřejná prostranství <sup>39</sup>
		I.1.2 Prorodinná opatření	I.1.2.1 Podpora komunitních aktivit s vazbou na tradice a mezigenerační spolupráci
			I.1.2.2 Podpora prorodinných aktivit
		I.1.3 Volnočasová a zájmová činnost	I.1.3.1 Podmínky pro rozvoj spolkových aktivit
			I.1.3.2 Podpora volnočasových (kulturních a sportovních) aktivit

Čeho chceme dosáhnout?

- Spokojeného bydlení všech obyvatel v obci.
- Moderních služeb dostupných v místě bydliště.
- Technického stavu infrastruktury a nemovitého majetku obce odpovídajícího kvalitou, dostupností i kapacitou aktuálním potřebám.
- Dobrého stavu veřejných prostranství, klidových zón a životního prostředí na území obce.
- Sounáležitosti obyvatel s místem, kde žijí.
- Zlepšení soudržnosti a funkčnosti rodiny.
- Rozvíjení činnosti spolků jako základního kamene života na venkově.
- Pestré nabídky možností trávení volného času ve smyslu kulturních, sportovních a dalších volnočasových aktivit.

<sup>38</sup> Výstavba, rekonstrukce, opravy a údržba

<sup>39</sup> Zřizování, obnova a údržba veřejné zeleně

## II. Hospodářský model

Většina území obce je plynofikována, napojena na rozvod vody, kanalizaci a ČOV. Dle finančních možností obce je prioritou zajištění stejného rozsahu služeb i pro ty místní části, kde dosud chybí.

V území se nachází řada památek, o které je třeba pečovat. Kromě podpory rekonstrukcí, revitalizací a renovací je důležité hledat jejich využití i k jiným smysluplným účelům (např. pro potřeby obyvatel obce), v čemž může pomoci propagace a kvalitní informovanost obyvatel s pomocí moderních technologií. Pro rozvoj cestovního ruchu je nezbytné zkvalitňovat občanské vybavení včetně ubytovacích a stravovacích kapacit.

Obcí prochází silnice, které zajišťují dobré dopravní spojení s okolními městy (nyní extrémně zatěžovány nákladními automobily zajišťujícími materiál na výstavbu D35). Zároveň však představují zdroj dopravně - bezpečnostních rizik v některých částech obce. Řešením jsou např. prvky pro zpomalení rychlosti projíždějících automobilů, budování přechodů a chodníků.

Oblast	Strategický cíl	Specifický cíl	Opatření
<b>II Hospodářský model</b>	<b>II.1 Zlepšování dostupnosti služeb</b>	II.1.1 Bezpečnost provozu	II.1.1.1 Kvalita a bezpečnost dopravní infrastruktury
		II.1.2 Rozvoj cestovního ruchu a souvisejících služeb	II.1.2.1 Rozvoj cestovního ruchu a spolupráce místních podnikatelských subjektů
			II.1.2.2 Péče o památky
		II.1.3 Podpora lokální produkce a spolupráce místních firem	II.1.3.1 Vytváření podmínek pro rozvoj nových forem podnikání, podpora inovací

*Čeho chceme dosáhnout?*

- Zlepšení dopravní infrastruktury a dopravní obslužnosti, dostatku parkovacích míst, zajištění bezpečnosti provozu.
- Lepší nabídky služeb podporujících rozvoj cestovního ruchu.
- Využití potenciálu místních podnikatelů, inovací a rozmanitých forem podnikání.
- Zajištění hospodárné péče o památky a využití nástrojů digitalizace.

## III. Odolné ekosystémy

Samospráva městyse se snaží o rozvoj v souladu s principy udržitelného rozvoje, minimalizaci vlivu znečištění a jeho dopadu na globální změny klimatu; zajišťuje funkční moderní odpadové hospodářství; dostatečnou informovanost, výchovu, vzdělávání a osvětu pro zdravé životní prostředí. V obci a blízkém okolí nevznikají provozy zatěžující životní prostředí, není zde plocha staré ekologické zátěže.

Do části katastrálního území obce zasahuje záplavové území toku Novohradky a Loučné, kde při průtoku velkých vod dochází k záplavám. Je třeba zajistit ochranu obce

před povodněmi spoluprací s podnikem Povodí Labe, který plánuje realizaci stavby ochranného prvku - suchého poldru Kutřín - ke stabilizaci situace.

Pro aktivní využívání okolní krajiny je třeba obnovovat cestní síť v krajině, která zajistí dobrou prostupnost pro chodce i turisty a bude možné ji plnohodnotně využívat pro rekreační účely. Obnova mimosídelských cest rovněž souvisí s výsadbou doprovodné zeleně podél těchto cest, která pomáhá vytvářet specifický charakter krajiny.

Městys se zaměří se na ochranu a posílení ekologické stability krajiny, odolnost vůči vodní a větrné erozi a vytváření podmínek pro návrat původních biotopů.

Oblast	Strategický cíl	Specifický cíl	Opatření
III Odolné ekosystémy	III.1 Péče o prostředí obce a šetrné využívání krajiny	III.1.1 Dobudování a modernizace stávající technické infrastruktury v oblasti péče o životní prostředí	III.1.1.1 Zásobování vodou a energiemi na principech udržitelného rozvoje
		III.1.2 Zajištění ekologického a environmentálního přístupu k životnímu prostředí	III.1.2.1 Zlepšování prostupnosti území
			III.1.2.2 Vytváření podmínek pro zadržování vody v krajině a protipovodňová opatření
			III.1.2.3 Environmentální komunitní aktivity
III.1.3 Recyklace, péče o zdroje	III.1.3.1 Minimalizace negativních vlivů znečištění na životní prostředí		

*Čeho chceme dosáhnout?*

- Snižování míry znečištění životního prostředí (např. snižováním produkce komunálního odpadu a dalších vlivů znečištění).
- Zodpovědného přístupu k nakládání se zdroji (např. systematická péče o vodní a další přírodní zdroje v obci).
- Aktivního zapojení obyvatel obce do ochrany životního prostředí a do oběhového hospodářství.
- Zmírňování dopadu klimatických změn na životní prostředí.

#### IV. Obce a regiony

Chroustovice aktivně spolupracují s dalšími obcemi a aktéry (svazky obcí, MAS, apod.) v regionu. Otvírají si tak cestu k realizaci společných projektů, na které by chyběl finanční i personální potenciál a které se tak stávají efektivnější a hospodárnější.

Svoji pozornost nyní zaměří především na spolupráci s místními podnikatelskými subjekty, protože lokální produkty a projekty zvyšují nejen kvalitu života v obci, ale i její



atraktivitu pro návštěvníky. Podpora lokálního podnikání umožní zlepšit zaměstnanost místních obyvatel a tím podpoří nejen celkový hospodářský růst obce, ale i kvalitu rodinného života jejích obyvatel. Jedná se např. o potenciál realizace společenských akcí, péči o vzhled obce, údržbové aktivity, propagaci a informovanost, apod. Snahou o maximální zapojení obyvatel do dění v obci se posílí prostor pro komunitní soudržnost.

Oblast	Strategický cíl	Specifický cíl	Opatření
<b>IV Obce a regiony</b>	<b>IV.1 Zlepšování regionální spolupráce v návaznosti na aktuální potřeby</b>	IV.1.1 Posilování lokální soudržnosti s ohledem na zapojení místních částí	IV.1.1.1 Rozšiřování lokálních partnerství (spolupráce)
		IV.1.2 Rozvoj komunit	IV.1.2.1 Zvyšování participace komunit

Čeho chceme dosáhnout?

- Rozvoje lokální spolupráce a koordinovaných způsobů řešení.
- Aktivního zapojení všech aktérů do rozvoje obce.

#### V. Globální rozvoj

Městys Chroustovice nadále rozvíjí a prohlubuje spolupráci s Pardubickým krajem a obcemi ČR v oblasti připravenosti na řešení globálních problémů. Inspiruje se příklady dobré praxe a zkušenostmi ze spolupráce jak v jiných krajích, tak v zahraničí. Zlepšuje koordinaci rozvoje obce v návaznosti na strategie rozvoje ČR a při řešení globálních problémů zohledňuje soudržnost v rámci EU, OSN, apod. (např. rozvojem přeshraniční spolupráce).

Oblast	Strategický cíl	Specifický cíl	Opatření
<b>V Globální rozvoj</b>	<b>V.1 Zohledňování globálních trendů v každodenním životě lidí</b>	V.1.1 Posilování společenské odpovědnosti a zohlednění regionálních specifik	V.1.1.1 Sledování globálních trendů (se světovým dopadem <sup>40</sup> ), připravenost na klimatickou změnu, zohlednění lokálních potřeb
			V.1.1.2 Uvádění opatření na ochranu zdraví do praxe

Čeho chceme dosáhnout?

- Zvýšení připravenosti na klimatickou změnu.
- Koordinace aktivit při řešení globálních problémů.

<sup>40</sup> Např. Covid pandemie

## VI. Dobré vládnutí

Městys Chroustovice opírá oblast vládnutí o dobrou znalost místních potřeb a problémů. V současné době díky činnosti městské policie nezaznamenává zvýšená rizika v oblasti bezpečnosti a veřejného pořádku. Největším rizikem je vysoká intenzita silničního provozu související s nákladní dopravou.

Pro nalezení efektivních řešení slabých míst obce je nezbytná ochota občanů aktivně se zapojovat do rozhodovacích procesů a komunitních aktivit. Účinným nástrojem se může stát využití moderních metod řízení a nových technologií, díky kterým se zvýší efektivita komunikace s veřejností a posílí kvalitní výkon veřejné správy, transparentnosti i řádného a ekonomicky zdravého hospodaření.

Městys bude podporovat zdravý patriotismus a zapojení občanů i cestou využití participativního rozpočtu, díky kterému mohou občané realizovat své návrhy.

Oblast	Strategický cíl	Specifický cíl	Opatření
<b>VI Dobré vládnutí</b>	<b>VI.1 Zapojování veřejnosti do života obce (participace a partnerství)</b>	VI.1.1 Uplatňování postupů zvyšujících efektivitu veřejné správy	VI.1.1.1 Zlepšování efektivní komunikace mezi úřadem a občany
		VI.1.2 Zvyšování pocitu bezpečí obyvatel a příjemného bydlení	VI.1.2.1 Zvyšování kvality života v místních částech

*Čeho chceme dosáhnout?*

- Pozitivního vnímání obce ze strany veřejnosti.
- Efektivního využívání nástrojů digitalizace služeb včetně úřadu.
- Aktivního zapojení občanů do dění v obci.

## 3 Implementace

Pro úspěšnou implementaci strategického dokumentu obce je třeba stanovit způsob realizace navrhovaných záměrů a definovat všechny aktéry, kteří se do samotné realizace strategického dokumentu mohou aktivně zapojovat, včetně stanovení zodpovědnosti.

### 3.1 Akční plán

Priorita v každé oblasti rozvoje je barevně zvýrazněna a platí do nejbližší aktualizace.

Oblast rozvoje	I Lidé a společnost				
Opatření	Rozvojová aktivita	Zdroj financování	Předpokládané náklady (Kč)	Odpovědnost	Termín realizace
I.1.1.2 Rozvoj služeb v obci	Zlepšování občanské vybavenosti (sportovní zázemí, služby pro seniory, ...)	rozpočet obce, dotace	25 000 000	zastupitelstvo	do roku 2023
	Digitalizace služeb (pošta, zdraví, vzdělání, kultura, ...) např. informační systémy	rozpočet obce, dotace	nyní nelze určit	zastupitelstvo	do roku 2023
	Rozšíření nabídky komerčních služeb/např. restaurace – stravování, občerstvení, kadeřnictví, kosmetika, ...	rozpočet obce, dotace	nyní nelze určit	spolky, podnikatelské subjekty	do roku 2023
	Rozvoj služeb v oblasti zdraví a sociální péče	rozpočet obce, dotace	nyní nelze určit	zastupitelstvo	do roku 2023
	Rozvoj celoživotního vzdělávání a příležitostí pro rekvalifikace, e-learning, zvyšování odbornosti, poradenské aktivity, apod. (vybudování komunitních center – zázemí pro činnost komunit)	rozpočet obce, dotace	přesně není možné určit	zastupitelstvo	do roku 2023





	Péče o kvalitu vzdělávání / MŠ, ZŠ, SOU komunitní škola, rodinné centrum, neformální vzdělávání (venkovní učebny)	rozpočet obce, dotace	2 000 000	zastupitelstvo	do roku 2023
I.1.1.1 Podpora kvality bydlení	Vytváření podmínek pro zvyšování kvality bydlení (s důrazem na využití stávajících objektů a pozemků, ...)	rozpočet obce, dotace	nyní nelze určit	zastupitelstvo	do roku 2023
	Nabídka rozmanitých forem bydlení (např. byty pro mladé, byty s pečovatelskou službou, obecní byty, ...)	rozpočet obce, dotace	nyní nelze určit	zastupitelstvo	do roku 2023
I.1.1.3 Rozvoj infrastruktury obce <sup>41</sup> (veřejné budovy)	Péče o veřejné budovy a veřejné prostory v majetku obce (rekonstrukce školní tělocvičny, zateplení budovy OÚ)	rozpočet obce, dotace	25 000 000	zastupitelstvo	do roku 2023
I.1.1.4 Péče o veřejná prostranství <sup>42</sup>	Revitalizace veřejné zeleně	rozpočet obce, dotace	přesně není možné určit	zastupitelstvo	do roku 2023
I.1.2.1 Podpora komunitních aktivit s vazbou na tradice a mezigenerační spolupráci	Podpora komunitních aktivit včetně tradičních akcí a činností spolků/ sportovní akce, ...	rozpočet obce, dotace	7 000 000	zastupitelstvo	do roku 2023
	Posilování rodinných vazeb (pečovatelsví, pomoc v domácnosti, hlídání dětí, návštěvy seniorů, doprava, ...)	rozpočet obce, dotace	nyní nelze určit	zastupitelstvo	do roku 2023

<sup>41</sup> Výstavba, rekonstrukce, opravy a údržba

<sup>42</sup> Zřizování, obnova a údržba veřejné zeleně



I.1.2.2 Podpora prorodinných aktivit	Sladování rodinného a pracovního života (péče o děti nebo stárnoucí rodiče, příměstské tábory, prodloužení pracovní doby MŠ, ŠD)	rozpočet obce, dotace	nyní nelze určit	zastupitelstvo	do roku 2023
I.1.3.1 Podmínky pro rozvoj spolkových aktivit	Podpora činnosti spolků a zlepšování zázemí pro jejich činnost (finanční příspěvky, sponzoring, ...)	rozpočet obce, dotace	1 000 000	zastupitelstvo	do roku 2023
	Podpora standardizace činnosti spolků včetně kvality personálních kapacit	rozpočet obce, dotace	nyní nelze určit	zastupitelstvo	do roku 2023
I.1.3.2 Podpora volnočasových (kulturních a sportovních) aktivit	Rozšiřování podmínek pro zájmové a volnočasové aktivity s důrazem na sport	rozpočet obce, dotace	7 000 000	zastupitelstvo	do roku 2023
	Výstavba a údržba zařízení pro volnočasové aktivity včetně venkovního vybavení	rozpočet obce, dotace	7 000 000	zastupitelstvo	do roku 2023
Oblast rozvoje	II Hospodářský model				
<b>Opatření</b>	<b>Rozvojová aktivita</b>	<b>Zdroj financování</b>	<b>Předpokládané náklady (Kč)</b>	<b>Odpovědnost</b>	<b>Termín realizace</b>
II.1.1.1 Kvalita a bezpečnost dopravní infrastruktury	Opravy a údržba místních komunikací a související infrastruktury/ místní komunikace, parkoviště a odstavné plochy, mosty + pěší doprava/údržba a výstavba chodníků	rozpočet obce, dotace	5 000 000	zastupitelstvo	do roku 2023



	Společná řešení /meziobecní a regionální spolupráce / v oblasti dopravní obslužnosti (sdílená auta), ...	rozpočet obce, dotace	nyní nelze určit	zastupitelstvo	do roku 2023
	Péče o kvalitu a bezpečnost dopravního spojení s okolními obcemi (cyklostezky - např. „Cyklokomunikace územím Novohradky“, zastávky, čekárny, ...)	rozpočet obce, dotace	2 000 000	zastupitelstvo	do roku 2023
	Eliminace dopadů souvisejících se stavbou D35	rozpočet obce, dotace	nyní nelze určit	zastupitelstvo	do roku 2023
II.1.2.1 Rozvoj cestovního ruchu a spolupráce místních podnikatelských subjektů	Zvyšování atraktivity území (turistické stezky, nová výletní místa, ...), spolupráce s místními aktéry v území	rozpočet obce, dotace	nyní nelze určit	zastupitelstvo	do roku 2023
	Moderní propagace kulturních a přírodních památek včetně využití nových nástrojů, spolupráce s okolními obcemi (digitalizace, označení, informační systém, ...)	rozpočet obce, dotace	nyní nelze určit (dle zapojených partnerů, např. svazků)	zastupitelstvo	do roku 2023
	Diverzifikace v podnikání/ nové formy činnosti (využití agroturistiky, ekoturistiky, prodeje ze dvora)	rozpočet obce, dotace	nyní nelze určit	zastupitelstvo	do roku 2023
II.1.2.2 Péče o památky	Oprava, údržba, rekonstrukce	rozpočet obce, dotace	15 000 000	zastupitelstvo	do roku 2023
II.1.3.1 Vytváření podmínek pro rozvoj nových forem podnikání, podpora inovací	Kvalitní infrastruktura (internet, realizace pozemkových úprav, apod.)	rozpočet obce, dotace	2 000 000	zastupitelstvo	do roku 2023



	Rozvoj nových druhů služeb a podnikání (zdravotní, sociální, mikropodniky, podnikání na zkoušku...)	rozpočet obce, dotace	nyní nelze určit	zastupitelstvo	do roku 2023
	Tvorba nových forem pracovních míst (mezigenerační tandemy, tréninková místa, komunitně prospěšné zaměstnávání, ...)	rozpočet obce, dotace	nyní nelze určit	zastupitelstvo	do roku 2023
	Podpora inovací v zemědělství a ve službách (ekologické zemědělství, pěstování energetických plodin, aquaponie, apod.)	rozpočet obce, dotace	nyní nelze určit	zastupitelstvo	do roku 2023
<b>Oblast rozvoje</b>	<b>III Odolné ekosystémy</b>				
<b>Opatření</b>	<b>Rozvojová aktivita</b>	<b>Zdroj financování</b>	<b>Předpokládané náklady (Kč)</b>	<b>Odpovědnost</b>	<b>Termín realizace</b>
III.1.1.1 Zásobování vodou a energiemi na principech udržitelného rozvoje	Kanalizace a vodovod (splašková kanalizace Lhota u Chroustovic, rozšíření stávajícího vodovodu, vodojem, vrty, ...)	rozpočet obce, dotace	30 000 000	zastupitelstvo	do roku 2023
	Rozvoj modrozelené infrastruktury (travnaté pásy, stromořadí, zelené střechy) / revitalizace vodních zdrojů (obnova studní), využití srážkové vody	rozpočet obce, dotace	nyní nelze určit	zastupitelstvo	do roku 2023
III.1.3.1 Minimalizace negativních vlivů znečištění na životní prostředí	Podpora sběru, separace a využití biologicky rozložitelného odpadu (sběrné místo)	rozpočet obce, dotace	2 000 000	zastupitelstvo	do roku 2023



	Snižování energetické náročnosti budov (vhodné vytápění, zateplení, ...)	rozpočet obce, dotace	10 000 000	zastupitelstvo	do roku 2023
	Prevence vzniku ekologické zátěže, likvidace zárodků černých skládek	rozpočet obce, dotace	nyní nelze určit	zastupitelstvo	do roku 2023
	Podpora ekologického a trvale udržitelného hospodaření na zemědělské půdě, protierozní opatření	rozpočet obce, dotace	nyní nelze určit	zastupitelstvo	do roku 2023
III.1.2.1 Zlepšování prostupnosti území	Obnova původních polních cest, remízků, výsadba zeleně, stromů, podpora biodiverzity	rozpočet obce, dotace	nyní nelze určit	zastupitelstvo	do roku 2023
III.1.2.2 Vytváření podmínek pro zadržování vody v krajině a protipovodňová opatření	Spolupráce s podnikem Povodí Labe při realizaci stavby ochranného protipovodňového prvku - suchého poldru Kutřín	rozpočet obce, dotace	nyní nelze určit	zastupitelstvo	do roku 2023
	Revitalizace rybníků a vodních zdrojů	rozpočet obce, dotace	nyní nelze určit	zastupitelstvo	do roku 2023
III.1.2.3 Environmentální komunitní aktivity	Společná kultivace veřejných ploch, komunitní zahrady, dílny, ...	rozpočet obce, dotace	nyní nelze určit	zastupitelstvo	do roku 2023
	Vzdělávání a motivace občanů k odpovědnému přístupu k životnímu prostředí	rozpočet obce, dotace	nyní nelze určit	zastupitelstvo	do roku 2023



Oblast rozvoje	IV Obce a regiony				
Opatření	Rozvojová aktivita	Zdroj financování	Předpokládané náklady (Kč)	Odpovědnost	Termín realizace
IV.1.2.1 Zvyšování participace komunit	Zapojování všech věkových a sociálních skupin do společenského dění v obci (pěstování tolerance k odlišnostem mezi lidmi, sousedství, dobrovolnictví, péče o veřejné prostory)	rozpočet obce, dotace	nyní nelze určit	zastupitelstvo	do roku 2023
	Zvyšování občanských kompetencí, rozvoj gramotností - finanční, digitální (včetně digitální gramotnosti seniorů), občanská, mediální a zdravotní gramotnost, apod.	rozpočet obce, dotace	nyní nelze určit	zastupitelstvo	do roku 2023
	Posilování aktivního začleňování podnikatelů, neformálních skupin a občanských iniciativ do rozvoje regionu	rozpočet obce, dotace	nyní nelze určit	zastupitelstvo	do roku 2023
IV.1.1.1 Rozšiřování lokálních partnerství (spolupráce)	Prohlubování spolupráce se samosprávami, organizacemi a místními podnikatelskými subjekty včetně jejich zapojení do dění a rozhodování v obci	rozpočet obce, dotace	nyní nelze určit	zastupitelstvo	do roku 2023
	Aktivní členství v regionálních iniciativách a nadregionálních organizacích (svazcích, MAS, kraj, ...)	rozpočet obce, dotace	nyní nelze určit	zastupitelstvo	do roku 2023
Oblast rozvoje	V Globální rozvoj				
Opatření	Rozvojová aktivita	Zdroj financování	Předpokládané náklady (Kč)	Odpovědnost	Termín realizace



V.1.1.1 Sledování globálních trendů (se světovým dopadem <sup>43</sup> ), připravenost na klimatickou změnu, zohlednění lokálních potřeb	Uplatňování principů udržitelného rozvoje a SMART řešení (Motivační systém odpadového hospodářství, komunitní energetika, sdílená řešení, ...)	rozpočet obce, dotace	nyní nelze určit	zastupitelstvo	do roku 2023
	Zvyšování připravenosti na globální hrozby /klima, nemoci, bezpečnostní audit škol, .../	rozpočet obce, dotace	nyní nelze určit	zastupitelstvo	do roku 2023
V.1.1.2 Uvádění opatření na ochranu zdraví do praxe	Realizace opatření na snižování zdravotních rizik a zdravotní osvěta (vybavení veřejných institucí - dezinfekční prostředky, ochranné štíty, programy na podporu zdraví a prevence nemocí - duševní zdraví, ...)	rozpočet obce, dotace	500 000	zastupitelstvo	do roku 2023
Oblast rozvoje	VI Dobré vládnutí				
<b>Opatření</b>	<b>Rozvojová aktivita</b>	<b>Zdroj financování</b>	<b>Předpokládané náklady (Kč)</b>	<b>Odpovědnost</b>	<b>Termín realizace</b>
VI.1.2.1 Zvyšování kvality života v místních částech	Rovnoměrné zajištění občanské vybavenosti - např. kanalizace a vodovod, veřejné osvětlení, komunitní centra, zázemí pro sportovní činnost, veřejná prostranství, bezbariérovost, atd. (kanalizace Lhota u Chroustovic)	rozpočet obce, dotace	60 000 000	zastupitelstvo	do roku 2023
	Aktivizace obyvatel při zapojování do správy obce		není relevantní	zastupitelstvo	do roku 2023

<sup>43</sup> Např. Covid pandemie



	Prevence sociálně patologických jevů včetně zvyšování její dostupnosti (činnost městské policie, prevence kriminality)	rozpočet obce, dotace	1 000 000	zastupitelstvo	do roku 2023
	Zapojování obyvatel do života v obci (komunitní centra jako příležitost pro aktivizaci a participaci obyvatel)	rozpočet obce, dotace	nyní nelze určit	zastupitelstvo	do roku 2023
VI.1.1.1 Zlepšování efektivní komunikace mezi úřadem a občany	Zjednodušení přístupu veřejnosti ke službám a informacím/ digitalizace služeb	rozpočet obce, dotace	nyní nelze určit	zastupitelstvo	do roku 2023
	Podpora komunitních a mezigeneračních projektů v rámci strategické plánování ( <b>participativní rozpočet</b> )	rozpočet obce, dotace	nyní nelze určit	zastupitelstvo	do roku 2023

V akčním plánu jsou uvedeny aktivity (projekty) městyse, jejichž realizace je plánována do roku 2023. Při sestavování akčního plánu byly vybrány a komunitně projednány priority na další období, které povedou ke zkvalitnění života obcí. Mohou však být realizována i další opatření dle dostupných finančních zdrojů.

Součástí akčního plánu je předpokládaná finanční náročnost včetně odpovědnosti a návrhu zdroje financování. Do dalšího období je z důvodu aktivizace komunity doporučeno zařadit participativní rozpočet (drobnější částka o jejímž využití mohou veřejným hlasováním rozhodnout sami občané).

Projektové záměry uvedené v akčním plánu budou pravidelně aktualizovány v závislosti na finančních možnostech a potřebách městyse. Projektové záměry musí být v souladu se strategickými cíli, navazovat na sebe a tvořit logický celek.



### 3.2 Podpora realizace

**Koordinátor** (např. zastupitel; v případě možnosti delegovat na pracovníka rozvoje) je zodpovědný za uskutečňování jednotlivých aktivit spojených s realizací strategie, sledování a vyhodnocování jejího plnění (monitoring).

Za koordinaci činností spojených se strategií rozvoje **městysse Chroustovice** je zodpovědný **místostarosta** v úzké spolupráci se zastupitelstvem. Ke spolupráci je doporučováno kdykoli přizvat aktivní občany z řad veřejnosti, zástupce aktivních místních organizací, případně místní odborníky, kteří mají zájem podílet se na rozvoji městysse při příležitosti monitoringu – viz níže.

### 3.3 Monitoring

Jednou ročně bude vypracována monitorovací zpráva (úkol přidělí zastupitelstvo). Budou v ní uvedeny realizované aktivity za uplynulý rok, přehled o jejich financování, případné zdůvodnění odchylek od naplánovaného průběhu realizace. Bude předložena ke schválení zastupitelstvu před projednáváním rozpočtu městysse. Zaměří se na vyrovnanost plnění strategie v jednotlivých rozvojových oblastech (zda byla rovnoměrně zastoupena).

V roce 2025 bude kromě každoroční monitorovací zprávy vyhotovena komplexní monitorovací zpráva za celé období realizace Strategického dokumentu - výchozí dokument pro návazný Strategický dokument rozvoje městysse Chroustovice na další období.

Stanovení **indikátorů** pro implementaci strategického dokumentu je předpokladem jeho úspěšného plnění a dosažení pozitivního výsledku. Indikátory představují závazné ukazatele monitorování a hodnocení. Umožňují posoudit, zda došlo ke změně. Musí být jasně definované, měřitelné a snadno prezentovatelné veřejnosti.

*Indikátory:* **plněno** (realizovány jen některé aktivity), **splněno** (realizovaly se všechny aktivity), **nesplněno**.

### 3.4 Evaluace

V rámci evaluace proběhne průběžná revize dokumentu, návrh aktualizací a doplnění nových potřeb (např. z důvodu nových informací, závažných změn vnějších podmínek, apod.).

Aktualizace strategického dokumentu rozvoje bude zřetelně vyznačena na dokumentu s uvedením data, ke kterému byl Strategický dokument aktualizován a následně schválena zastupitelstvem městysse. Aktualizace Strategického dokumentu bude provedena nejpozději v roce 2026 formou zpracování navazujícího Strategického dokumentu rozvoje městysse na další období – doporučuje se komunitní projednání.

### Seznam grafů

<b>Graf 1:</b> Vývoj počtu obyvatel v obci Chroustovice od roku 1999 .....	11
<b>Graf 2:</b> Pohyb obyvatel v obci Chroustovice v letech 2002-2019.....	11
<b>Graf 3:</b> Migrační přírůstek obyvatel v letech 2002-2019 .....	12
<b>Graf 4:</b> Přirozený přírůstek obyvatel v letech 2002-2019 .....	12
<b>Graf 5:</b> Vývoj počtu obyvatel ve věkových skupinách do 14 let a od 65 let v obci Chroustovice od roku 2000.....	13
<b>Graf 6:</b> Vývoj průměrného věku obyvatel obce Chroustovice od roku 2000 v porovnání s vyššími územními celky .....	14
<b>Graf 7:</b> Hustota obyvatelstva v porovnání s vyššími územními celky .....	15
<b>Graf 8:</b> Obyvatelstvo podle národnosti /srovnání SLDB 2001 a 2011.....	16

<b>Graf 9:</b> Srovnání vývoje vzdělání obyvatel Chroustovic .....	17
<b>Graf 10:</b> Vývoj nezaměstnanosti v obci Chroustovice – podíl nezaměstnaných osob v %.....	23
<b>Graf 11:</b> Vývoj nezaměstnanosti mužů a žen .....	24

### Seznam obrázků

<b>Obrázek 1:</b> Mapa Chroustovice .....	6
<b>Obrázek 2:</b> Znak a vlajka Chroustovic .....	9
<b>Obrázek 3:</b> Sociálně vyloučené lokality .....	18
<b>Obrázek 4:</b> Mapa Chroustovice – sociální tematika .....	18
<b>Obrázek 5:</b> Mapa silnic I., II. a III. třídy .....	26
<b>Obrázek 6:</b> Mapa komunikací Chroustovice.....	27
<b>Obrázek 7:</b> Mapa komunikací Poděčely a Mentour.....	27
<b>Obrázek 8:</b> Mapa komunikací Březovice a Holešovice .....	28
<b>Obrázek 9:</b> Mapa komunikací Lhota u Chroustovic .....	28
<b>Obrázek 10:</b> Mapa komunikací Městec .....	29

### Seznam tabulek

<b>Tabulka 1:</b> Pohyb obyvatelstva obce Chroustovice od roku 2002.....	10
<b>Tabulka 2:</b> Věková struktura obyvatelstva obce Chroustovice.....	13
<b>Tabulka 3:</b> Hustota zalidnění obce Chroustovice v porovnání s vyššími územními celky.....	15
<b>Tabulka 4:</b> Objekty k bydlení k 26. 3. 2011 dle SLDB .....	19
<b>Tabulka 5:</b> Skladba půdního fondu.....	20
<b>Tabulka 6:</b> Dojíždka obyvatel .....	24
<b>Tabulka 7:</b> Vyjíždka obyvatel .....	25

### Seznam použitých zkratek

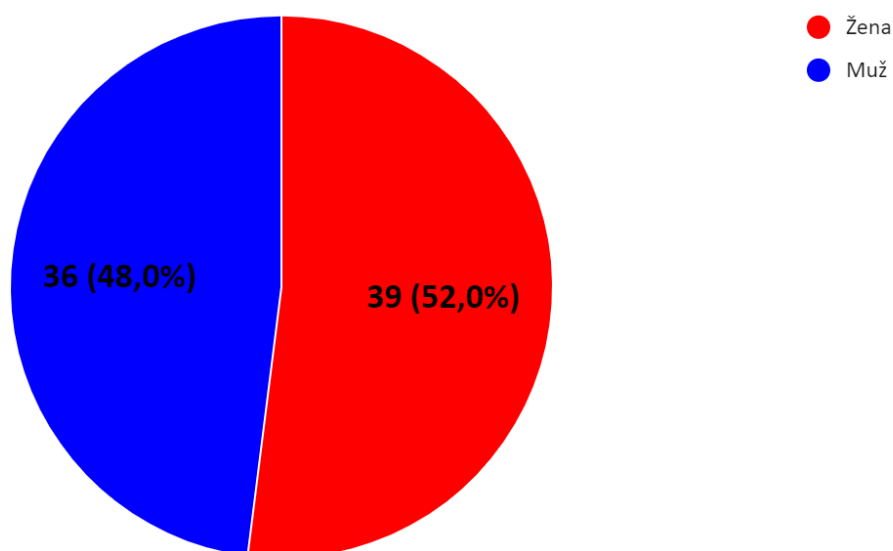
ČOV – čistírna odpadních vod
ČR 2030 – strategický rámec rozvoje Česká republika 2030
ČSÚ – Český statistický úřad
DDM – Dům dětí a mládeže
GAC – GAC spol. s r.o. (Gabal Analysis & Consulting)
MAS SKCH, z.s. – Místní akční skupina Skutečsko, Košumbersko a Chrastecsko, z.s.
NATURA 2000 – soustava chráněných území
NKP – Národní kulturní památka
NUTS II – region soudržnosti / úroveň územního členění
SDH – Sdružení dobrovolných hasičů
SLDB – Sčítání lidu, domů a bytů
SRR21+ – Strategie regionálního rozvoje ČR 2021+
SSÚD – Středisko správy a údržby dálnice D35
SVČ – Středisko volného času
ÚSES – Územní systém ekologické stability krajiny
ÚP – Územní plán
VTL (plynovod) – vysokotlaký
VN – vysoké napětí
STL (plynovod) – středotlaký

## Příloha 1: Výstupy z dotazníkového šetření

Z hlediska pohlaví respondentů častěji odpovídaly ženy – 52 %.

### 1. Jste:

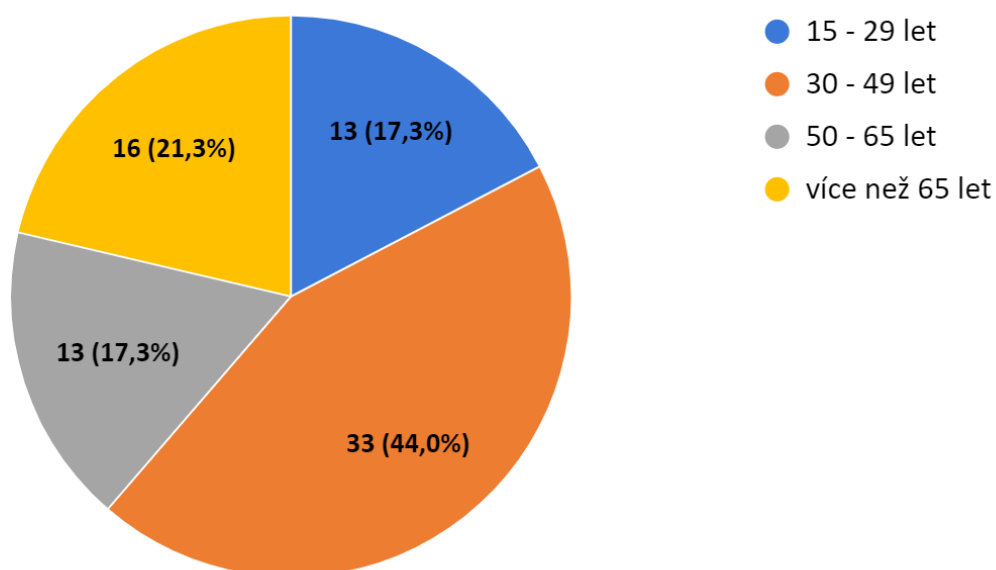
75 odpovědí



Možnost zapojit se do dotazníkového šetření využili zejména obyvatelé od 30 do 49 let (44 % respondentů),

### 2. Kolik je vám let?

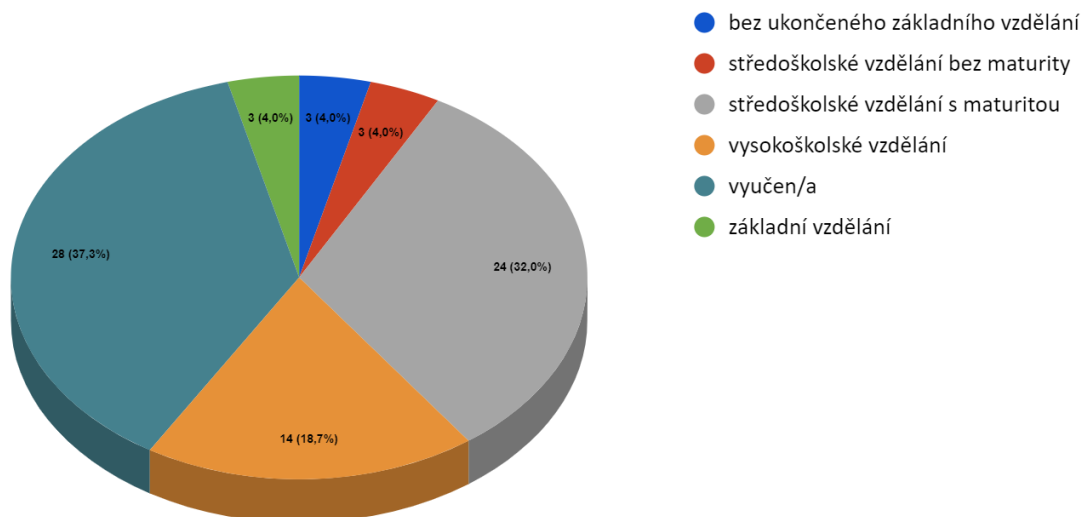
75 odpovědí



občané vyučení (37,3 % respondentů), se středoškolským vzděláním s maturitou (32 % respondentů)

### 3. Vaše nejvyšší dosažené vzdělání

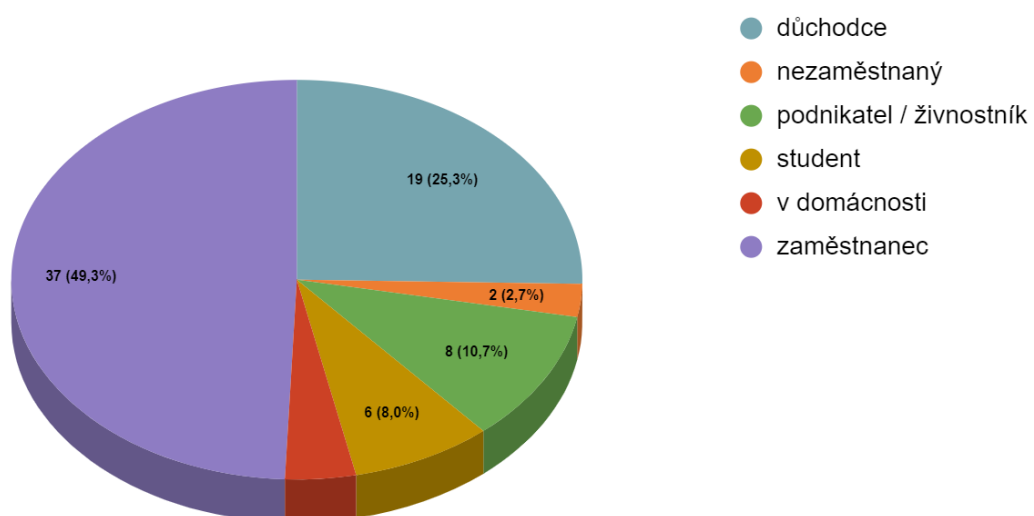
75 odpovědí



a v pozici zaměstnanců (49,3 % respondentů).

### 4. Jaké je vaše ekonomické postavení?

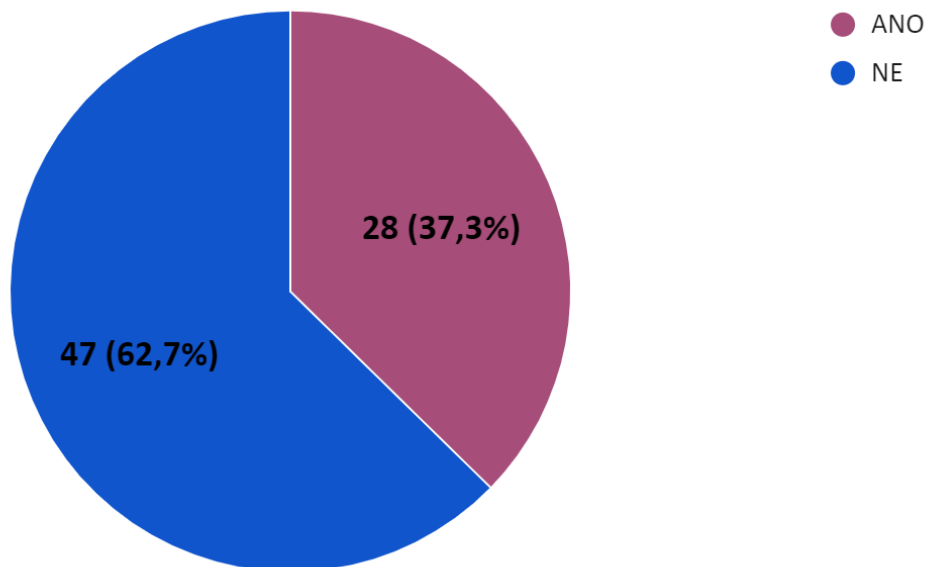
75 odpovědí



Za prací, či do škol pravidelně mimo obec dojíždí 37,3 % respondentů. Nejčastěji směrem na Pardubice, přičemž denně na cestě stráví 30-60 minut 35,7% odpovídajících.

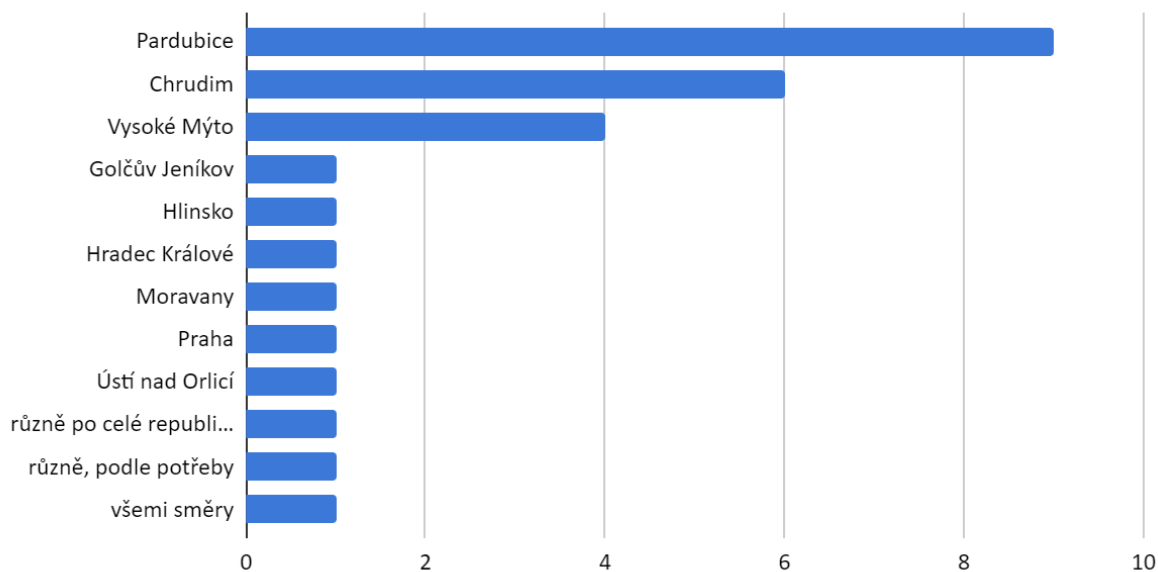
## 5. Dojíždíte za prací/do školy mimo obec/město?

75 odpovědí



### 5a. Pokud dojíždíte, uveďte kterým směrem

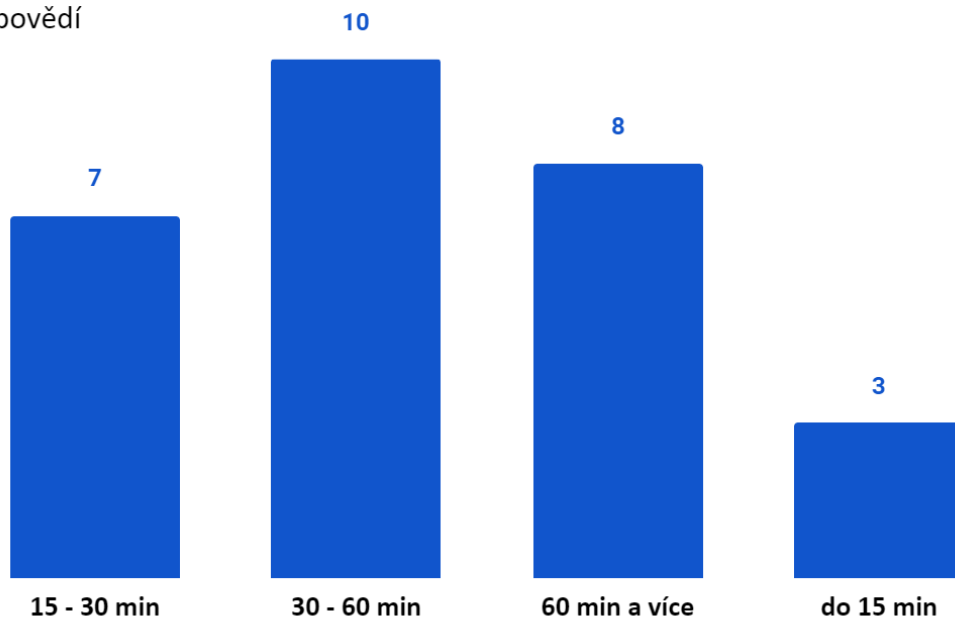
28 odpovědí





## 5b. Kolik času za den strávíte na cestě do zaměstnání/školy a zpět


28 odpovědí



Nejvíce respondentů uvedlo, že žije v Chroustovicích.

## 6. Uveďte název obce (města)/místní části, kde žijete

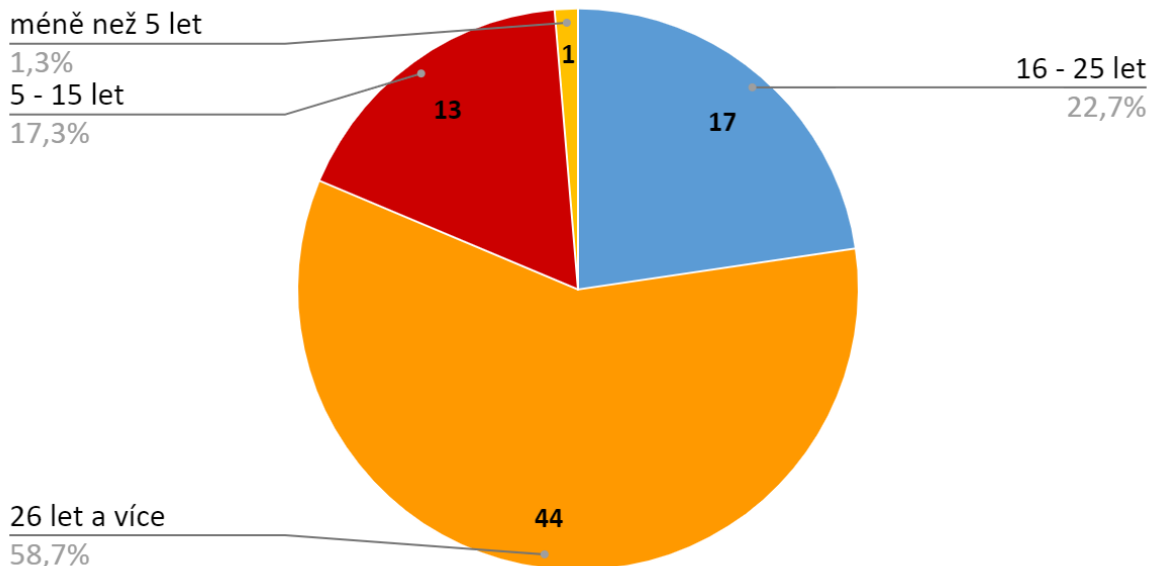
75 odpovědí



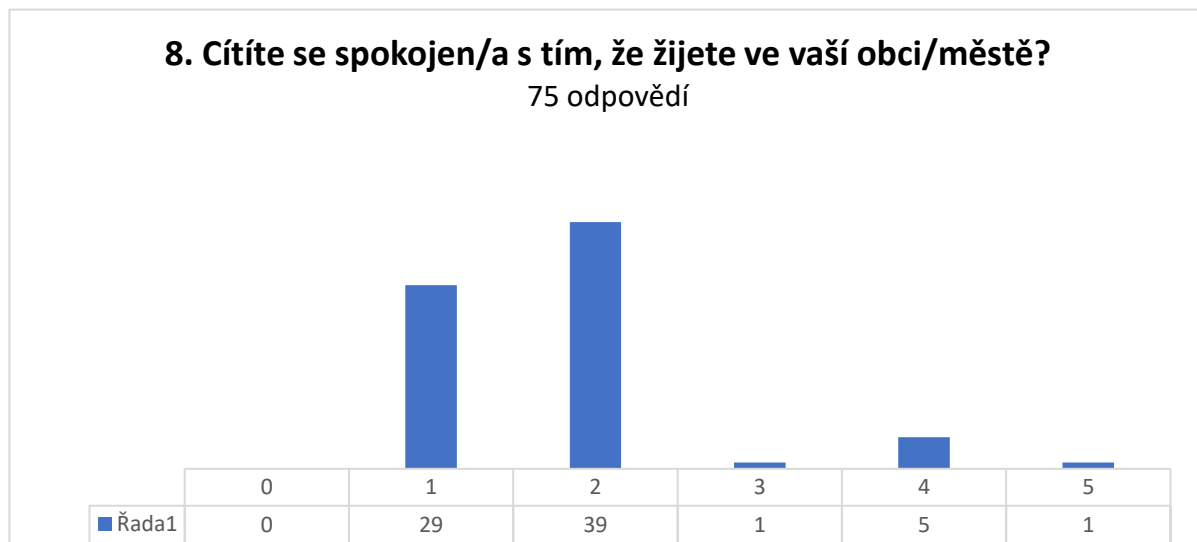
58,7 % respondentů žije ve své obci 26 let a déle.

## 7. Jak dlouho v této obci/městě žijete?

75 odpovědí



Většina respondentů je s životem v obci spokojena. Spokojenost vyjadřovali známkou od 1 (výborně) do 5 (nedostatečně).



**Proč?** Na otázku č. 9 (důvody spokojenosti se životem v obci) respondenti nejčastěji odpovídali pozitivně: dobrá vybavenost - ZŠ a MŠ, dostupnost lékařů, prodejny; klid; příroda; žijí zde od dětství; líbí se mi tu; mám tu rodinu; výhody převažují nad nevýhodami.

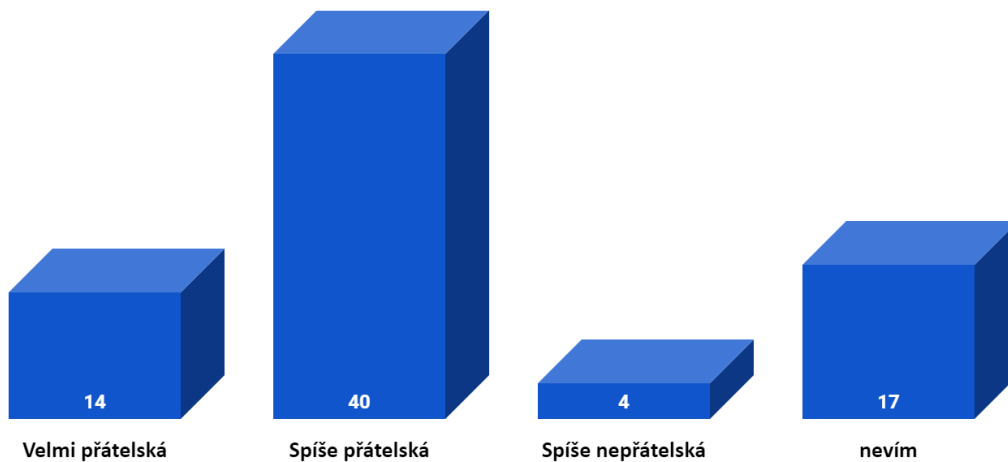
Jako důvody nespokojenosti uváděli: velký provoz na silnici; špatný stav vozovek a chodníků; hluk a prach související s dopravou; málo kulturního vyžití.



Atmosféra v obci je vnímána jako spíše přátelská.

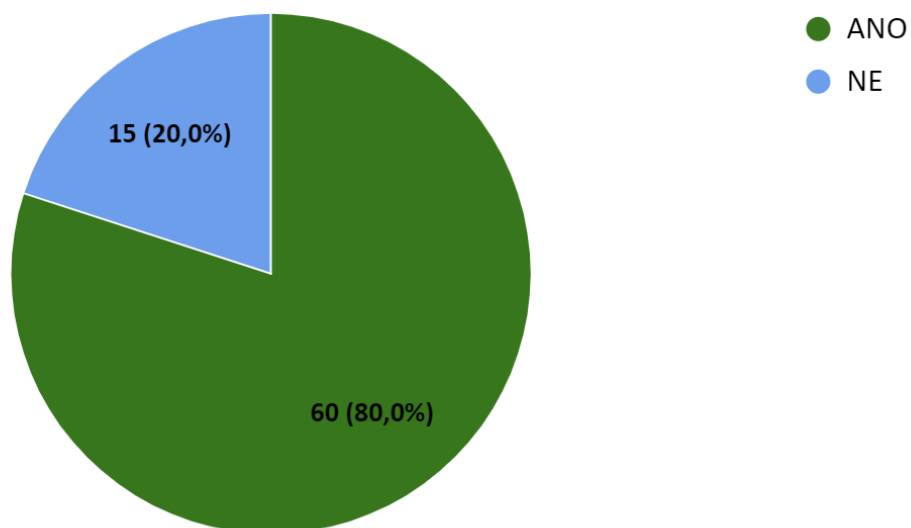
### 25. Jak vnímáte atmosféru/náladu ve vaší obci z pohledu vašich osobních zkušeností?

75 odpovědí



### 18. Zajímáte se o dění v obci (kulturní, společenské a komunitní akce)?

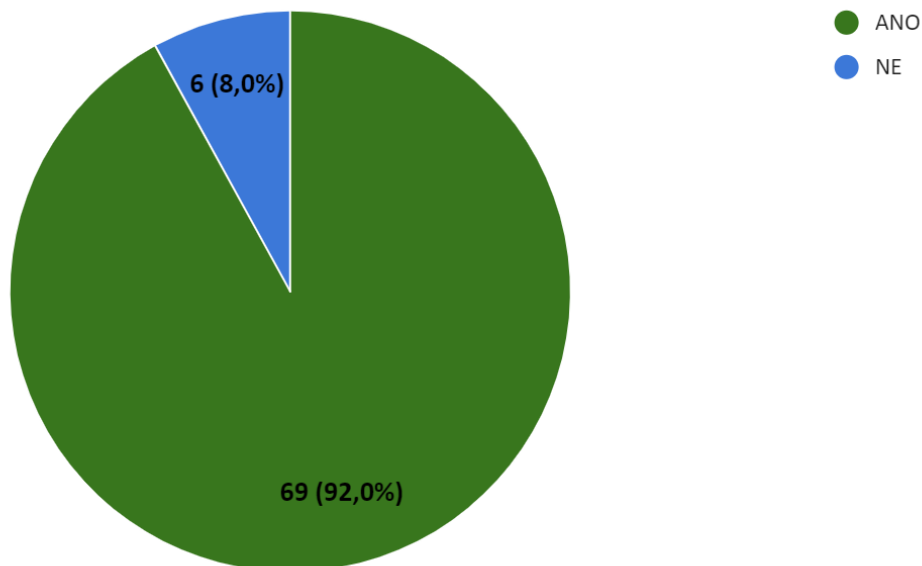
75 odpovědí





## 19. Sledujete místní informační média?

75 odpovědí



Spokojenost s dostupností zpráv o dění v obci byla respondenty hodnocena pomocí známek od 1 (výborně) do 5 (nedostatečně), 0 (nevím, nemohu posoudit).

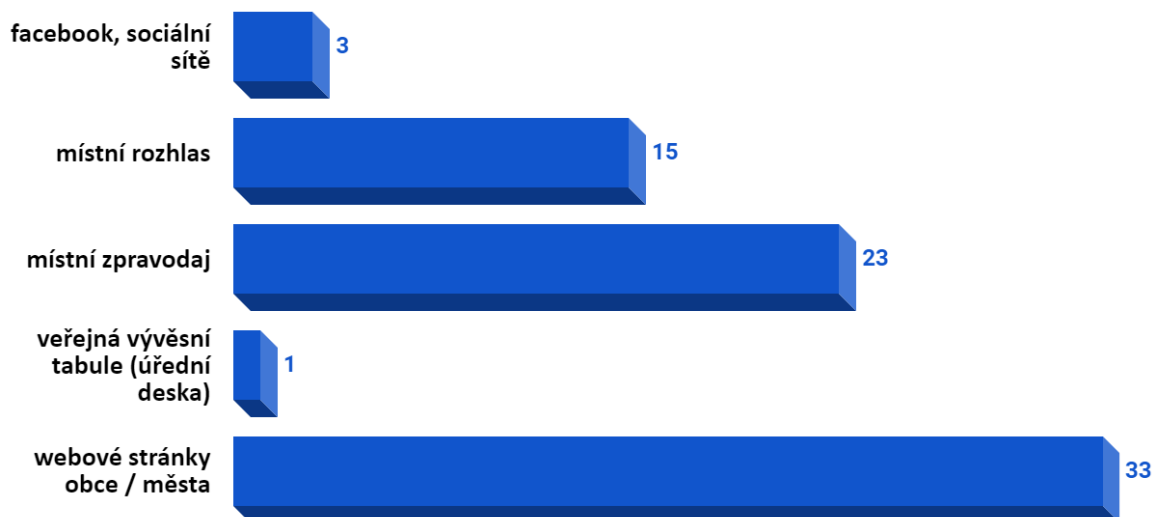




Informace o dění v obci a činnosti obecní samosprávy 44 % občanů získává z webových stránek městyse; místní zpravodaj sleduje 29,5 %; místní rozhlas poslouchá 20 % respondentů.

## 20. Jaký způsob komunikace vám nejvíce vyhovuje?

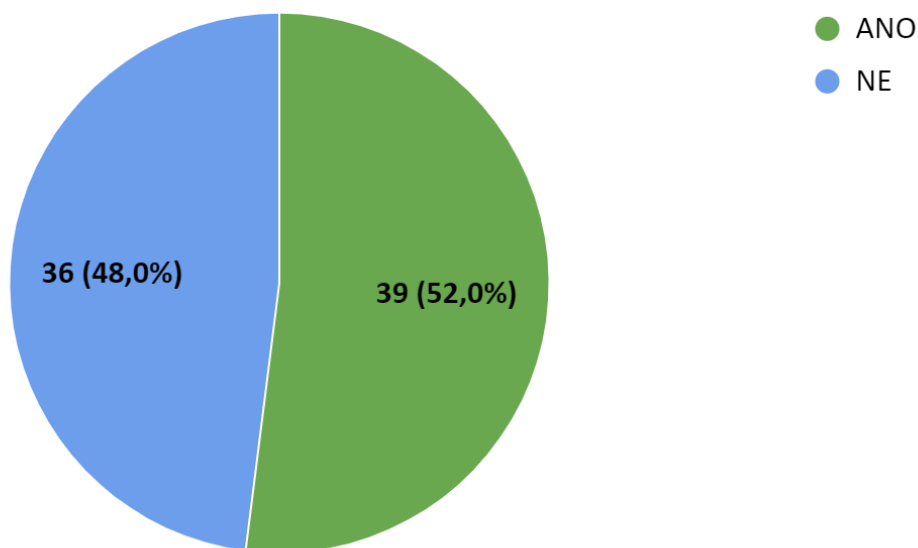
75 odpovědí



52 % respondentů vnímá příležitosti ke vzájemným společenským kontaktům v obci jako dostačující.

## 22. Je ve vaší obci/měště dostatek příležitostí ke vzájemným společenským kontaktům?

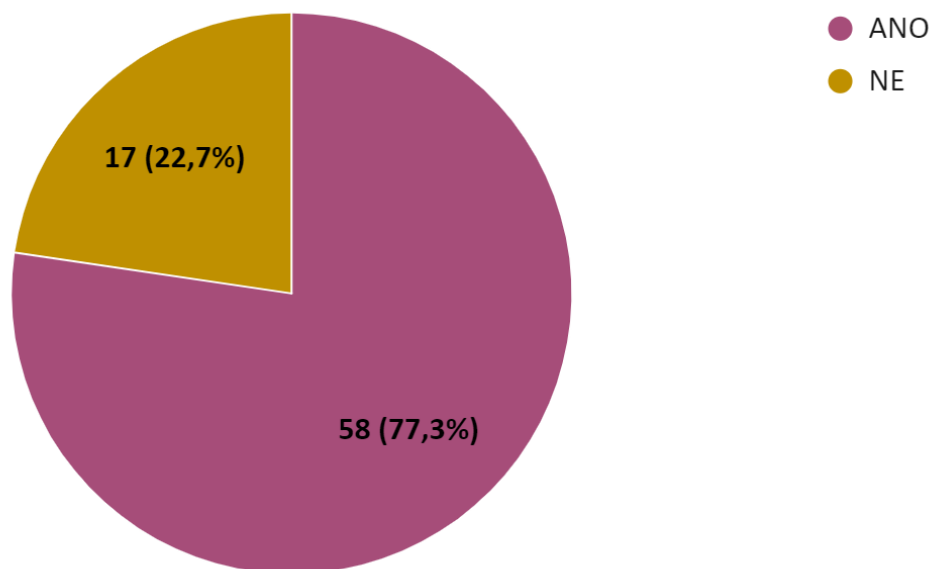
75 odpovědí



Akcí pořádaných obcí se účastní 77,3 % respondentů.

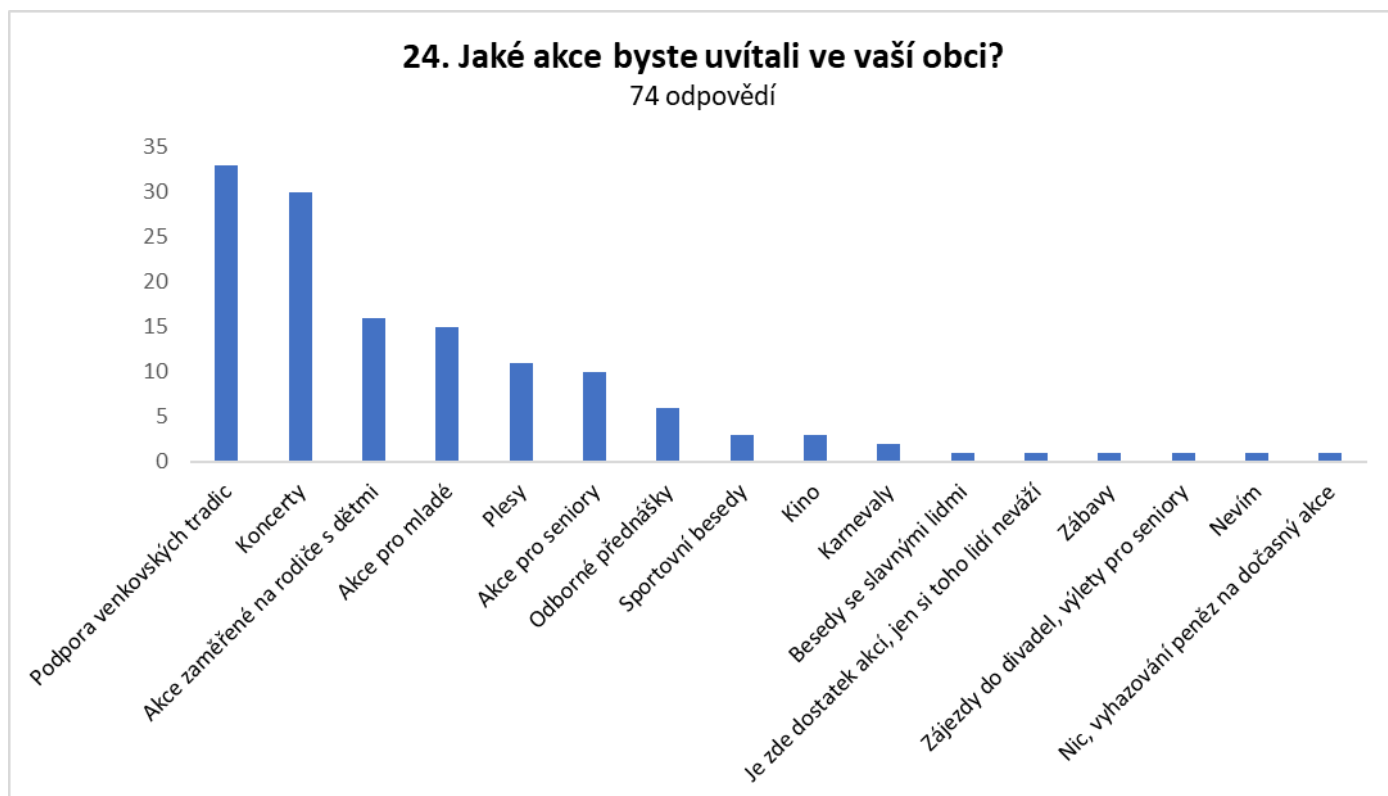
### 23. Účastníte se akcí pořádaných obcí/městem?

75 odpovědí



### 24. Jaké akce byste uvítali ve vaší obci?

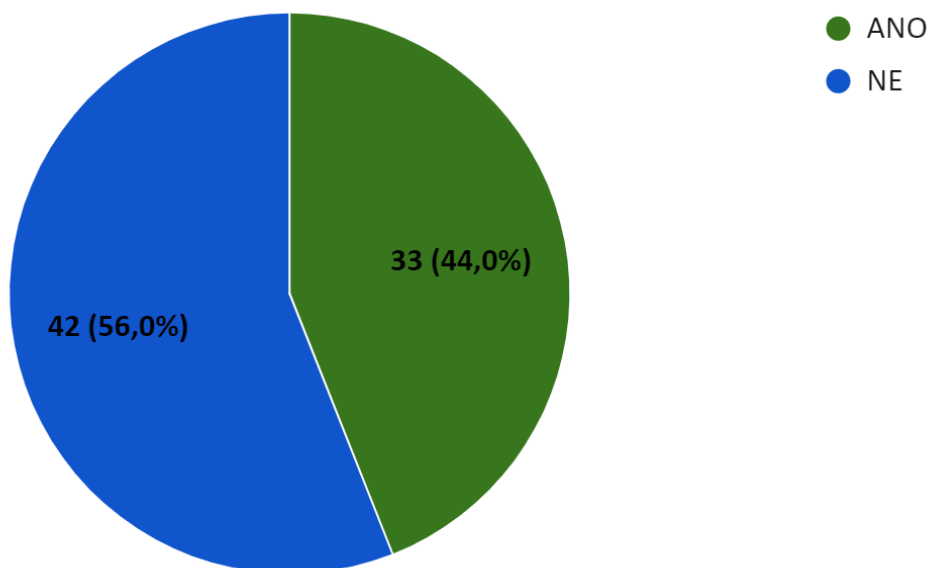
74 odpovědí



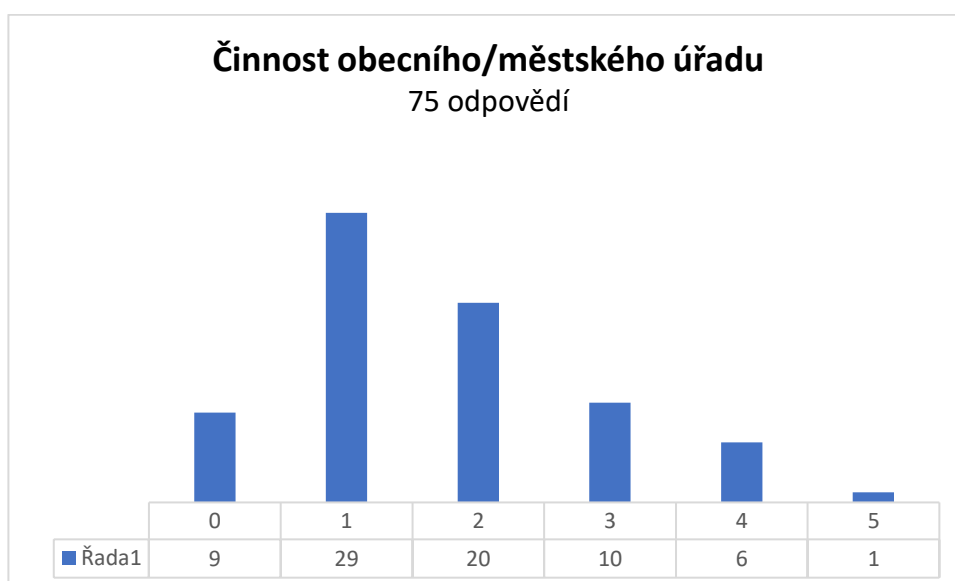
Více než polovina (56 % respondentů) nemá snahu zapojit se do dění v obci. Nejčastějším důvodem k nezapojení do života obce je, dle vyjádření respondentů, nedostatek času.

## 21. Zapojujete se osobně do života ve vaší obci/městě?

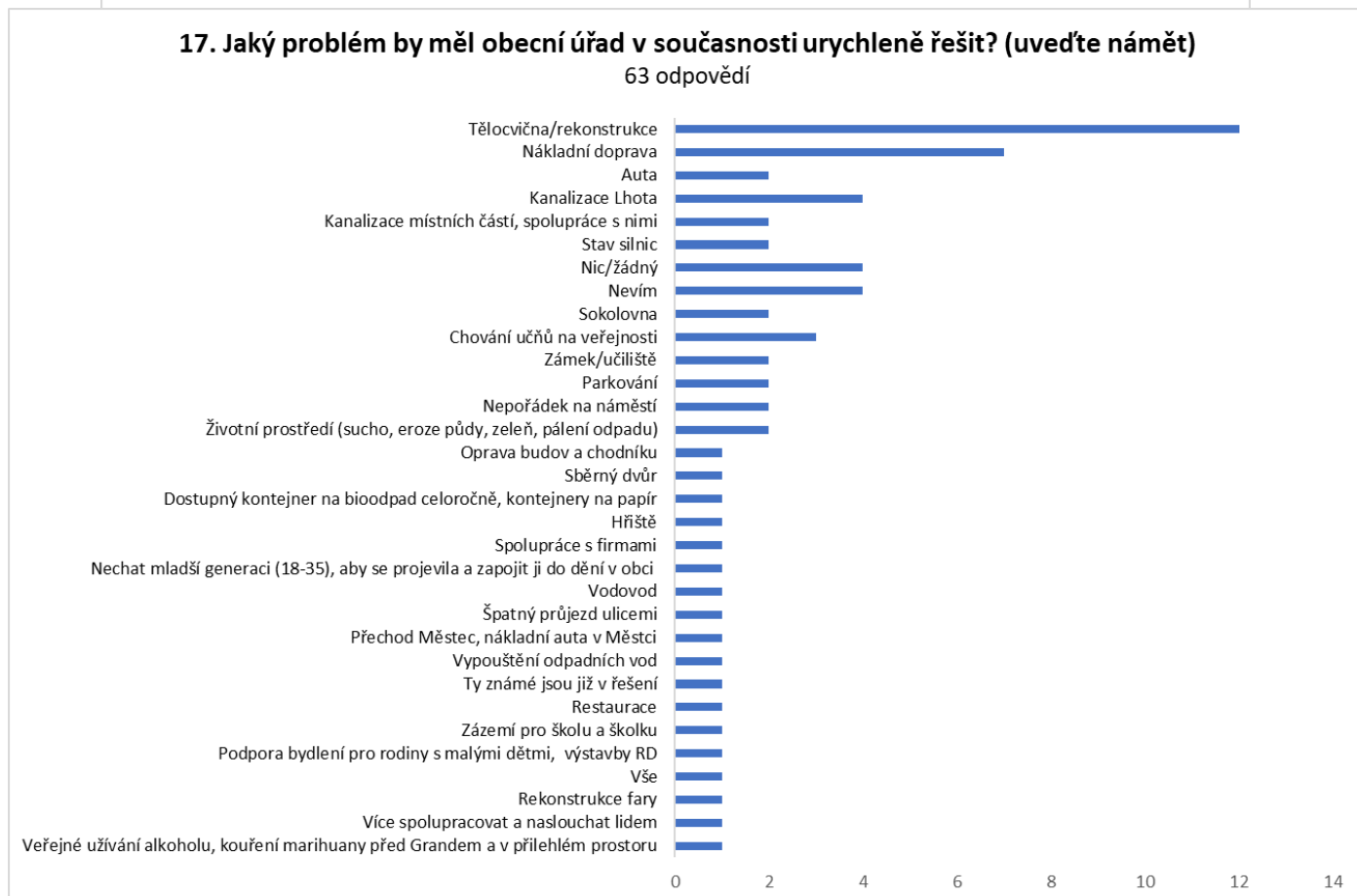
75 odpovědí



Spokojenost s činností místní samosprávy byla respondenty hodnocena pomocí známek od 1 (výborně) do 5 (nedostatečně), 0 (nevím, nemohu posoudit).



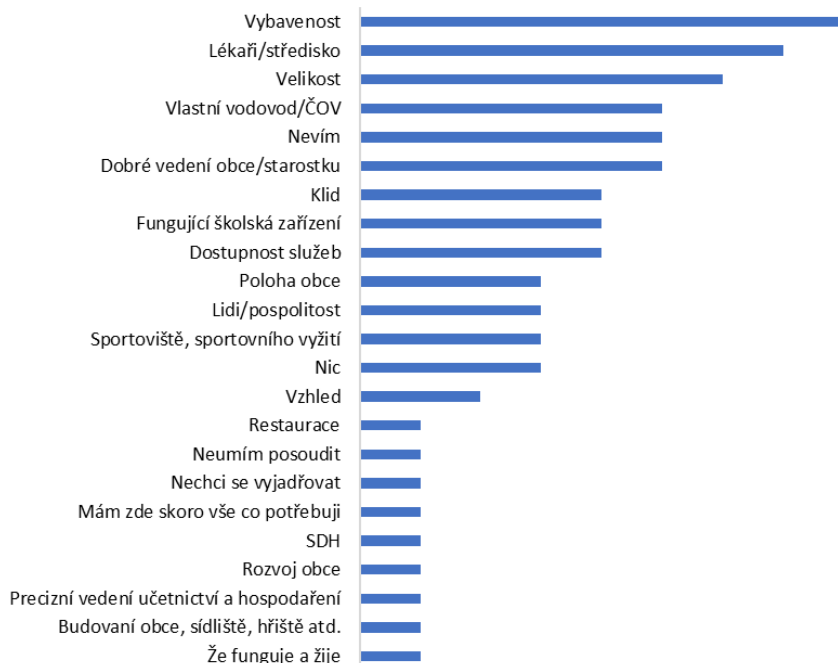
Dle vyjádření respondentů patří mezi největší znečišťovatele životního prostředí v obci topení uhlím ve starých kotlích (kouřící komíny); zvýšená kamionová doprava (stavba D 35) i automobilová doprava obecně. Dalším významným zdrojem znečištění jsou zemědělské podniky a nezodpovědní občané.





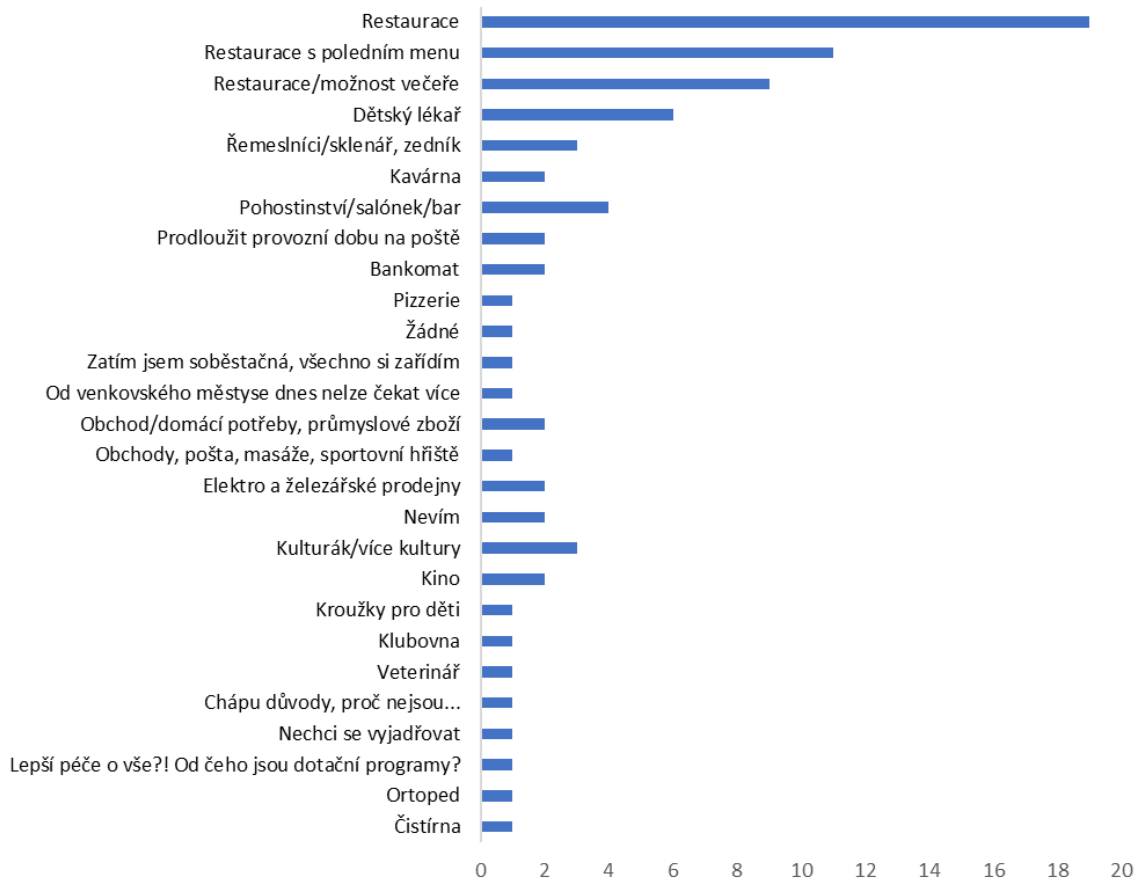
#### 14. Co považujete za nejsilnější stránku vaší obce?

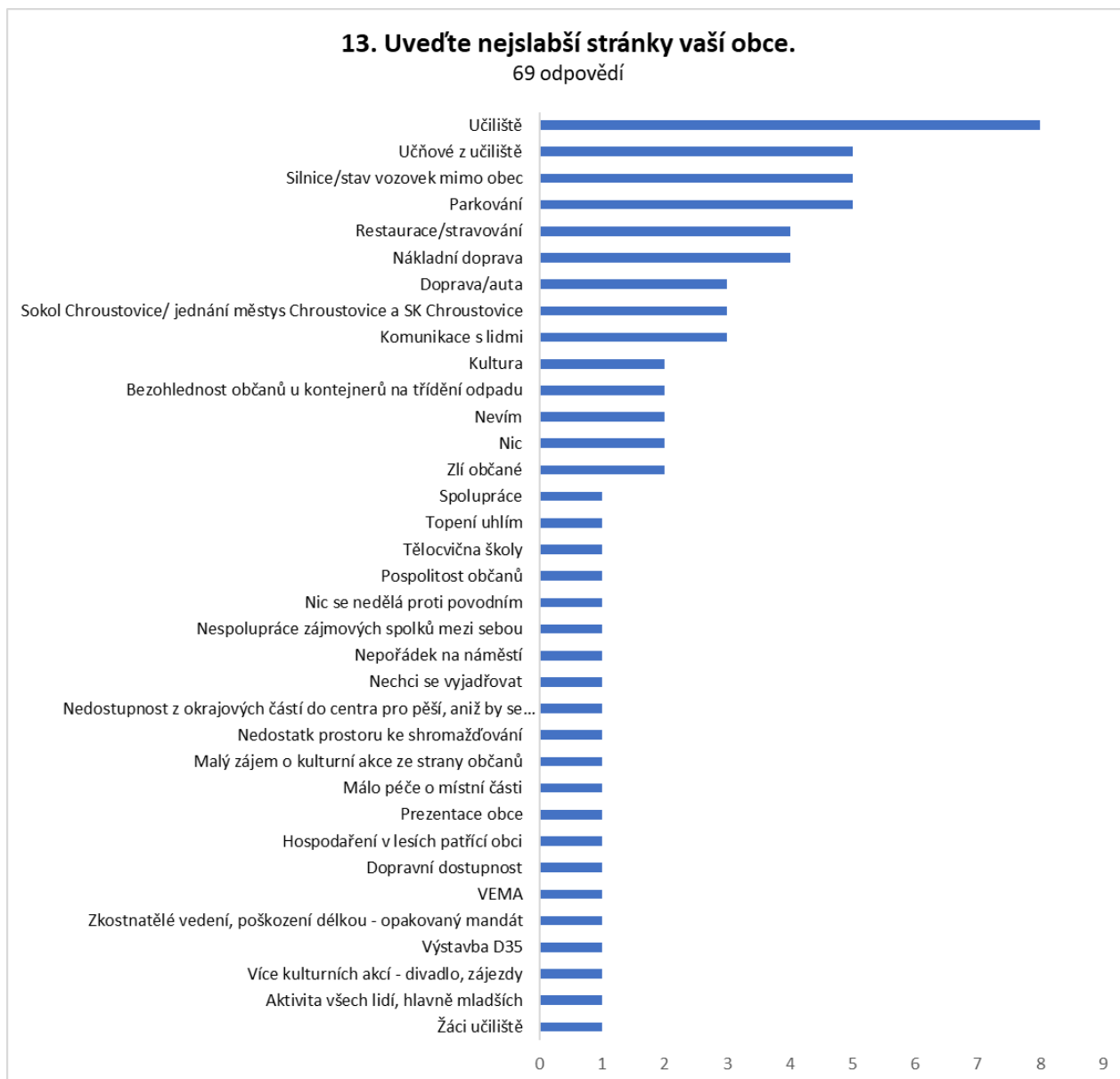
63 odpovědí



#### 11. Jaké služby vám ve vaší obci nejvíce chybí?

66 odpovědí






Nejvíce si odpovídající cení vybavenosti obce - školských zařízení, lékařských služeb, vlastního vodovodu a ČOV, sportovišť; velikosti obce; dobrého vedení obce; klidu a polohy obce. Za problémové bylo označeno nevhodné chování žáků učiliště, stav vozovek, parkování, nadměrná doprava a chybějící restaurace (s nabídkou stravování). Jako problém, který by měl být přednostně řešen byla označena rekonstrukce tělocvičny, kanalizace ve Lhotě, zvýšená nákladní doprava, chování učňů na veřejnosti, parkování a nepořádek na náměstí. Na otázku - „Jaké služby vám ve vaší obci nejvíce chybí?“ - vyjádřilo svůj názor celkem 66 respondentů, z nichž nejvíce občanů postrádá restaurační zařízení s nabídkou teplých jídel a možností posezení. Následuje poptávka po dětském lékaři, službách řemeslníků, bankomatu a delší otvírací době pošty. Občané by uvítali více kultury, kino i nabídku volnočasových aktivit pro děti (kroužky, klubovna, ...).



## Příloha 2: Formulář „Projektový záměr“

	<b>PROJEKTOVÝ ZÁMĚR / web</b>	
<b>Název projektového záměru:</b>	<b>Zpracoval:</b>	<b>Dne:</b>
<b>ZÁKLADNÍ INFORMACE O PROJEKTOVÉM ZÁMĚRU</b>		
<b>Proč by měl být projekt realizován, jak projekt přispěje k rozvoji obce?</b>		
<b>Kdo by měl zajistit realizaci projektu a kdo by se na něm měl podílet? (které organizace atp.)</b>		
<b>Jaké jsou podle Vás odhadované náklady projektu?</b>		
<b>Máte představu, kde získat prostředky na realizaci projektu?</b>		